KÖPRÜLÜ KÜTÜ
370

ATLAS CURIEUX

oder

Neuer und Compendieuser **ATLAS**,

in welchem

außer den **General Land Charten** *von* **AMERICA, AFRICA, ASIA** *und* **EUROPA**,

und der in letzterem gelegenen **Reichen** *und* **Ländern**,

sehr viele **Speciale** *von besondern* **Provincien** *und* **Territorien**

sonderlich deren, die in letzteren **Kriegen** *renom̄iert worden,*

enthalten sind.

نمچه‌جه غَبْرِيَلْ بُودَنْرْ قِيفْرِشْتَهْرْ

Herausgegeben und Verlegt

von

Gabriel Bodenehr, Kupfferstecher in Augspurg.

اِنْ آوغشبورغ یعنی نمچه‌ده

آوغشبورغ شهرنده

باصلمشدر

Hochgeneigter und Kunstliebender Leser.

Es stellet sich allhier zu deinem Nutzen und Ergötzen dar ein neuer ATLAS, bestehend aus 101. Charten; in welchen nicht allein alle Theile der Welt und grosse Königreich und Fürstenthümmer / sondern auch sehr viele speciale Provintzen und Districte auff das genaueste verzeichnet sind. Es wird / wie ich hoffe / dieses Werck allen Liebhabern der Geographiæ nicht undienlich seyn / insonderheit aber denjenigen wohl zu statten kommen / welche die Historien / sonderlich der neuern Zeiten lieben / und die Zeitungen mit Nutzen und Verstand lesen wollen; Dann in diesem Atlante fast alle Theatra des letztern Spanis. Succesions-Kriegs / ich will sagen / alle die besondere Provintzen und Territoria, die in demselben merckwürdig worden / zu sehen seyn; Gleichwie auch die / so bey jetzigen Conjuncturen in Consideration kommen / oder kommen dörfften. Die Ordnung ist nach der heut zu Tag fast durchgehends üblichen Methode die Geographiæ zu tractiren eingerichtet / und aus beygefügtem Register zu ersehen. Ob schon auch dieser Atlas andern an Grösse der Blätter weicht / so wird doch der Augenschein weisen / daß viele special Charten hierinnen seynd / die man in grössern Wercken vergeblich suchen würde. Im übrigen recommandirt dem geneigten Liebhaber dieses Werck / samt andern Verlag und seiner Persohn auffs beste

der Dienstgeflissenste Verleger

Gabriel Bodenehr.

Verzeichnus der Charten in diesem ATLANTE.

1. DEr ganze WELT-CREYS, *Worinnen der erste Meridian, in einem nach Französischer, im andern nach Holländischer Art gezogen &c.*
2. AMERICA, *der Meridian nach Französischer und Holländischer Art.*
3. EUROPA, ASIA, AFRICA, *der Meridian, sowohl nach Französischer als Holländischer Art.*
4. Carta Hydrographica, aller Meere.
5. Tabelle von Europens Eintheilung.
6. EUROPA,
7. SPANIEN.
8. Lisabona *mit der Gegend.*
9. Die Küste von Gallicien,
10. Die Küste von Andalusien.
11. Die Fahrt von Cadix durch die Meer-Enge oder Straße Gibraltar ins Mittelländische Meer.
12. CATALONIEN,
13. FRANCKREICH,
14. Reis-Carte von Paris nach Lion und von Lion nach Marsilien.
15. Gegend von Toulon bis Marsilien und Tropea.
16. Reis-Carte aus Provence in Italien.
17. Reis-Carte aus Dauphine in Italien.
18. GROS-BRITANNIEN.
19. Die NIEDERLANDE, *nach den 17. Provinzen eingetheilet.*
20. Die SPANISCHE NIEDER-LANDE.
21. FLANDERN.
22. Menin *mit anliegenden Vestungen.*
23. Ryssel *oder* Lille.
24. Brugge, Gent, Ostende.
25. Mons *oder* Bergen in Hennegau.
26. Ath *in Hennegau.*
27. Luxemburg.
28. Die Grafschafft Namur.
29. Namur *mit der Gegend.*
30. Charleroy *mit der Gegend.*
31. Dovay.
32. Dornick *oder* Tournay.
33. Arras *mit nahs anliegender Gegend.*
34. St. Omer *mit der Gegend.*
35. Arien und St. Venant *mit nah anliegender Gegend.*
36. Bethune *mit der Gegend.*
37. Geldern.
38. Pündtner Gränzen.
39. Lücerner Gegend.
40. ITALIEN.
41. ITALIEN *vor die Reisende.*
42. Das Mittelländische MEER.
43. Die obere LOMBARDIE.
44. Die untere LOMBARDIE.
45. SAVOYEN.
46. Turin *mit der Gegend.*
47. Mantoua.
48. Guastalla.
49. Der KIRCHEN-STAAT und Groß-Herzogthum FLORENZ.
50. Das Königreich NEAPOLIS, *nach dem Norden-Theil.*
51. NEAPOLIS *nach dem Sud-Theil.*
52. Die Gegend zwischen Neapolis und Gaëta.
53. SICILIEN.
54. SARDINIEN.
55. CORSICA.
56. Reis-Carten von ITALIEN.
57. Eine Tabell Teutschlands Eintheilung.
58. Des H. R. Reichs Polit. Vorstellung.
59. TEUTSCHLAND.
60. TEUTSCHLAND *vor die Reisende.*
61. TYROL.
62. Insprugg *mit der Gegend.*
63. Botzen *mit der Gegend.*
64. Störzingen *mit der Gegend.*
65. Trient *mit der Gegend.*
66. Marggrafschafft BURGAU.
67. München *mit der Gegend.*
68. Ingolstatt *mit der Gegend.*
69. Landsperger Gegend.
70. Gegend zwischen Neuburg und Donauwerth.
71. Neuburg *mit der Gegend.*
72. Lauingen *und Confinen.*
73. Der Lech-Srom *von Füssen bis auf seinen Auslauff in die Thonau.*
74. Augspurg *mit der Gegend.*
75. Kempten *mit der Gegend.*
76. Ulm *mit der Gegend.*
77. *Eben das auf eine andere Art.*
78. Memmingen *mit der Gegend.*
79. Nördlingen *mit der Gegend.*
80. Schiltach *mit der Gegend.*
81. Stuttgard *mit der Gegend.*
82. Tübingen *mit der Gegend.*
83. Nürnberg *mit der Gegend.*
84. Die Herrschafft Rottenberg *bey Nürnberg.*
85. Franckfurt *mit der Gegend.*
86. Alt und Neu-Breysach *sammt der Gegend.*
87. Landau, Speyer u. Philippsburg.
88. Fortlouis *mit den Confinen.*
89. Trier *mit der Gegend.*
90. Mont Royal.
91. Huy *mit der Gegend.*
92. Leipzig *mit nah anliegenden Fürstenthum und Ländern.*
93. Hamburg *mit der Gegend Ost-werts,*
94. *Eben das West-werts,*
95. Glückstatt *und die Gegend bis zum Auslauf der Elbe ins Meer.*
96. POLEN.
97. Der Nordischen Königreich Sud-West-Theil begreiffende DÆNEMARCK und GOTHLAND.
98. Der Nordischen Königreich Sud-Ost-Theil, begreiffende LIFLAND und FINNLAND.
99. Assoff u. die kleine Tartarey.
100. Die Gegend zwischen Pultava und Bender.
101. UNGARN u. angränzende Länder.

DER GANTZE WELT KREIS
in Seinen
ZWEY GROSSEN BEGRIFFEN
als
1. DEN NEVEREN und 2. DEN ALTEREN.
Wie innen der Erste Meridian nach Frantzösischer art gezogen.

DER NORD POL

DER NEVE WELT BEGRIFF

DER ALTE WELT BEGRIFF

DER SUD POL

DER GANTZE WELT KREIS
in Seinen
ZWEY GROSSEN BEGRIFFEN
als
1. DEN NEVEREN und 2. DEN ALTEREN
Wie innen der Erste Meridian nach Holländischer art gezogen

DER NORD POL

DER NEVE WELT BEGRIFF

DER ALTE WELT BEGRIFF

DER SUD POL



DER NEUEN WEST BEGRIFF.

Bestehende in 2 Haupt Theilen als

NORD AMERICA und SUD AMERICA.

Worinnen der Erste Meridian nach Französischer art gezogen.

DER NEUEN WEST BEGRIFF.

Bestehende in 2 Haupt Theilen als

NORD AMERICA und SUD AMERICA.

Worinnen der Erste Meridian nach Holländischer art gezogen.

DER ALTE WELT BEGRIFF
Bestehende in 3 Haubt Theilen als
AFRICA, EUROPA, ASIA.
Warinnen der Erste Meridian nach Frantzosischer art gezogen.

DER ALTE WELT BEGRIFF
Bestehende in 3 Haubt Theilen als
AFRICA, EUROPA, ASIA.
Warinnen der Erste Meridian nach Hollandischer art gezogen.

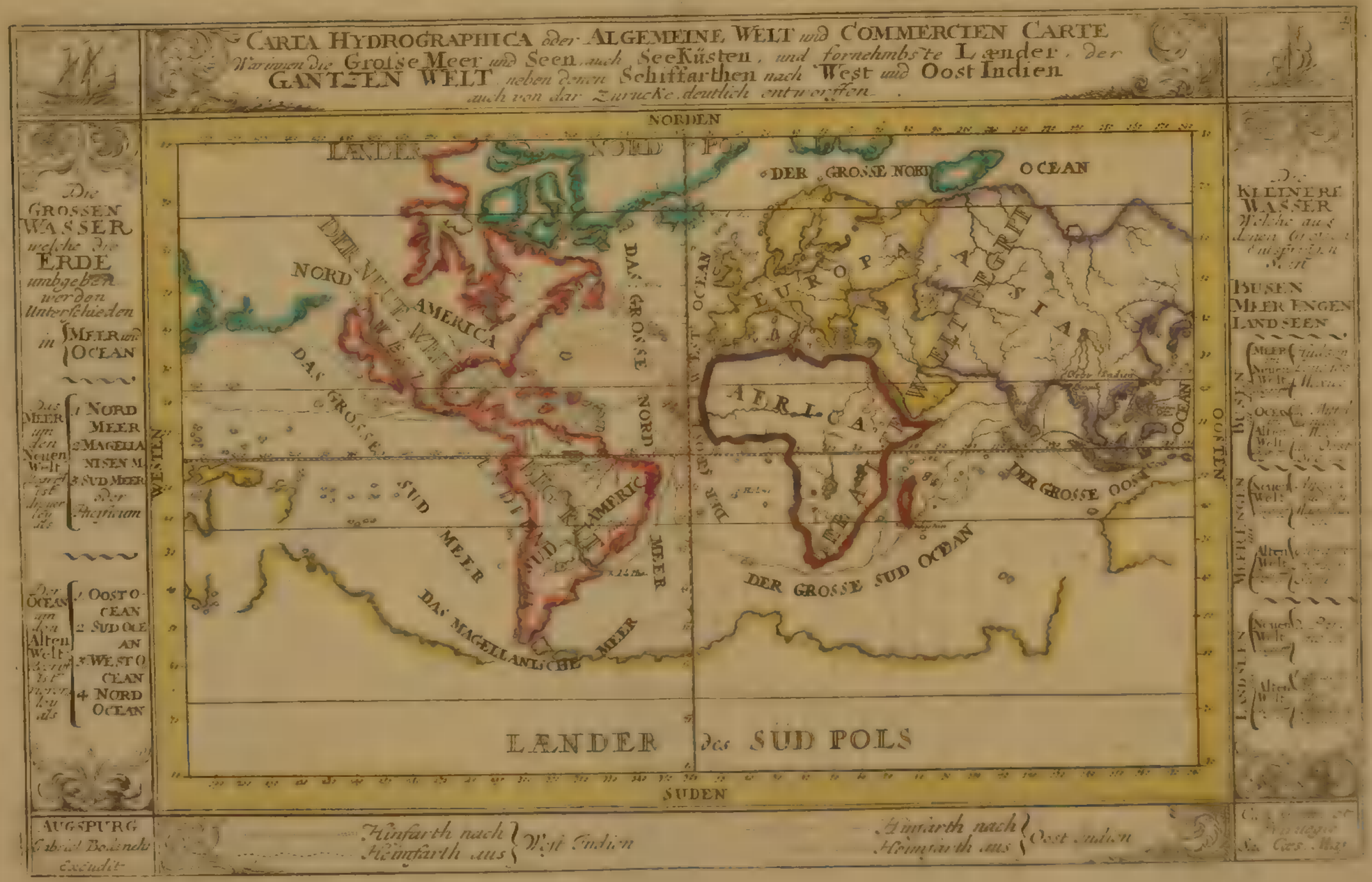
CARTA HYDROGRAPHICA oder ALGEMEINE WELT und COMMERCIEN CARTE
Warinnen die Grosse Meer und Seen, auch SeeKüsten, und fornehmbste Lænder, der
GANTZEN WELT neben denen Schiffarthen nach West und Oost Indien
auch von dar Zurucke deutlich entworffen.
NORDEN
LÆNDER NORD POLS
DER GROSSE NORD OCEAN
DER NEUE WELT
NORD AMERICA
DAS GROSSE NORD MEER
DAS GROSSE SUD MEER
DAS MAGELLANISCHE MEER
EUROPA
ASIA
AFRICA
DER GROSSE OOST OCEAN
DER GROSSE SUD OCEAN
WESTEN
OOSTEN
LÆNDER des SUD POLS
SUDEN
Die GROSSEN WASSER welche die ERDE umbgeben werden Unterschieden in MEER und OCEAN
Das MEER um den Neuen Welt
1 NORD MEER
2 MAGELLANISEN M.
3 SUD MEER oder Pacificum
Der OCEAN um den Alten Welt
1 OOST OCEAN
2 SUD OCEAN
3 WEST OCEAN
4 NORD OCEAN
Die KLEINERE WASSER
BUSEN
MEER ENGEN
LANDSEEN
AUGSPURG
Gabriel Bodenehr
Excudit
Hinfarth nach
Heimfarth aus
West Indien
Hinfarth nach
Heimfarth aus
Oost Indien


EUROPA Nach Der Dritten Weise Ein Theilung Das Andere Ungleiche und Kleineste aber Schöne und Fürtreffliche Welt Theil, Des Alten Begriffs Das Dritte Kan getheilet werden In Vier Viertel
Nach der Vierten Ein Theilung, von Sieben Gleichen Theilen des Ernandten Alten Begriffs Das Dritte Kan getheilet werden In Vier Viertel
EUROPA ist Nach der Dritthmahligē Welt-Eintheilung Das Andere und Kleineste oder Aber Nach Der Vierthmahligē Von Sieben Gleichen Theilen Des Alten Welt Begriffs Das Dritte und Zwar das Beste und Fürtreflichste Kan Considerirt werden Nach Dreyerley Absicht als.
I Geographice dem Land Nach Darbey Überhaupt zu Betrachte Dessen
II Hydrographice dem Wasser Nach Darbey Kommet Überhaupt Vor Die
III Politice dem Regimen Nach So dasselbe retuirt Von
Erste Ein Theilung
Andere Ein Theilung
Vorgebirg
Inseln
Halb Inseln
Meer-Engen
Land Seen
Flüsse
Augspurg Gabriel Bodenehr fecit et excudit.
Cum Privil. Ord. et Imp. Sac. Majestatis.
I. Süden
Das Römische Reich Mit Anligenden In V Theil als gegen
1. Süd Westen Hispanien In 5 Theil
II. Süd Osten Italien In 5 Theil
III. Nord Westen Frankreich In 5 Theil
IV. Nord Osten Die Gros Britannien In 5 Theil
V. Nord Osten Teutschland In 5 Theil
II. Norden
Die Nordischen Reiche In V Theil als gegen
I. Norden Dennemarck
II. Nord Westen Island
III. Nord Osten Lapland und Finmarck
IV. Den Mittel Osten Schweden
V. Osten Finland mit Liefland in 5 Theil
III. Osten
Das Russisch oder Moscowitische Reich in 5 Theil als gegen
I. Nord Westen Russland Der Dwina Am Archangel
II. Nord Osten In Der Oby Siberien &c
III. Süden Wärts Der Wolga Casan &c
IV. Süden Zwischen Der Astracan
V. Den Mittel Osten Moscau
IV. Süden
Die Mitt Tartar und Türcken Vermischte Reich in 5 Theil als gegen
I. Nord Osten Die Kleine Tartarey
II. Nord Westen Polen
III. Süd Westen Hungarien
IV. Süd Osten Türckey
V. Süd Osten Cypern
Czar Der Gros Furst in der Moscow.

EUROPE

Compendiosa Representatio

Vorstellung Europæ sampt dessen fürnehmbsten Theil- und Angrentzungen.

G. Bodenehr fecit et Excudit Cum Gratia et Privilegio Sac. Cas. Majest

COMPENDIOSA HISPANIÆ REPRÆSENTATIO
DIE KÖNIGREICH SPANIEN u. PORTUGALL
mit Ihren PROVINCIEN.
1000 Geometrische Schrit oder Italianische Meilen
Gemeine Spanische Meilen
Gemeine Französische Meilen
Gemeine Teutsche Meilen
Grosse Französische oder Eine Stund Reisens
DER GROSSE WEST OCEAN. oder DAS ATLANTISCHE MEER
DAS CANTABRISCHE MEER
HISPANIEN
PORTUGALL
GALLICIEN
ASTURIEN
BISCAYEN
NAVARRA
CATALONIEN
CASTILIEN
ANDALUSIEN
GRANADA
MURCIA
ALGARUEN
FRANCK-REICH
DAS MITTEL-LÆNDISCHE MARE MEDITERRANEUM MEER.
MINORCA
MAIORCA
Lissabon
Cartagena
Cadiz
Enge Gibaltar oder die Strasse
Allauran I.
Barcelona
Ebro Fl.
Valentia
Alicante
Denia
Cartagena
Vera
Muxacra
Marseille
Roses
Lerida
Tarragona
Burgos
Valladolid
Salamanca
Toledo
Madrid
Sevilla
Cuenca
Ebora
Lugo
Corunna
C. Finisterre
C. de Rocca
C. S. Vincent
Taio Fl.
Douro Fl.
Oviedo
Leon
Palencia
Tarazona
Sopraibe
Huesca
Bilbao
Toloza
Pamplona
Bayona
Lombes
Castres
Montpellier
Nismes
Aix
Arles
Orange
Avignon
Mondo
Viviers
Mirabel
Gaudoc
Lorenz
Bazas
Nera
Aire
Lombra
Pau
Bertrand
Perpignan
Ebro
Tortosa
Cartagena
Vera
Muxacra
Almeria
Malaga
Marbella
Ceuta
Tetouan
Arzilla
Larache
Mazagant
Marsalquivir
Oran
Mazarquivir
Gabriel Bodenehr



LISSABON. Mitt dero Gegend auff 10. Stundt.

Stunden Reisens.

Italianische Meilen.

WEST OCEAN

DER GROSSE

Comarca di Pinhel

Com. di Sant Deren

Com. di Lisboa

Com. di Setubal

Com. di Portalegre

Paniche

Cadaual

Villa Verde

Louriñha

Payno

Formigal

S. Pedro

Torres Vedras

Atouguia das Cabras

Peniche

Obidos

Caruoeira

Farilhão

Cabo da Rocca

Porto doguinel

Cabo de Sanche

Sintra

Colares

Cascaes

Castello de S. Marta

S. Giuliano

Carreira di S. Giaõ

Barra de Lisboa

Carreira d'Alcazoua

Cachopos

Trafaria

Almada

Caparica

Setubal

Cezimbra

N. S. do Cabo

Palmela

Coina

Morfaçem

Aldeitaõ

Alhos Vedros

Sarilhos

Casilhas

Aldeia Galega

Landeira

Paso de Lezirias

Barreiro

Aldeia de Paio Pires

Lavradio

Moita

Alhos Vedros

Sarilhos

Tapariça

Vendas Novas

Belmonte

Paso de Canha

Canha

Laure

Pegões

Atorre

Venda da Rainha

Bombel

Cabrela

Palma

Rio Palme

Marteza

Aguaduza

Zamora

Correa

Monfeira

Ceixeira

Porto de Coina

Rio Canha

Rio Codaes

Rio Tajo

Rio Sorraya

Rio Almonte

Rio Tajo

Almeirim

Chamusca

Olmo

Couto

Posos da Serra

Val de Negros

Muso

Escapupin

Salvaterra

Tamuco

Roboto

Casaufel

Coruche

Benfiente

Azambuja

Arambuja

Alcoentre

Orta

Porto da Nazem

Santarem

Almoster

Occereal

Amarela

A Pouoa

Cartaxo

Ponte Nt

Manch.

Ibrigaira

La Brigaira

Corimeira

Atouguia

Ameixoeira

Carualhal

Enxarados

Caualeros

Enxarado

Bispo

Povos

Castanheira

Ota

Alenquer

Ribaldeira

Carregado

Vila Franca

Bucelas

Loures

Sacauem

Pancas

Povoa

Igreja Nova

Torre

Lavre

Monte

Sarnadas

Vendas Novas

Landeira

Paso de Lezirias

Barreiro

Aldeia de Paio Pires

Lavradio

Moita

Alhos Vedros

Sarilhos

Tapariça

Vendas Novas

Belmonte

Paso de Canha

Canha

Laure

Pegões

Atorre

Venda da Rainha

Bombel

Cabrela

Palma

Rio Palme

Marteza

Aguaduza

Zamora

Correa

Monfeira

Ceixeira

Porto de Coina

Rio Canha

Rio Codaes

Rio Tajo

Rio Sorraya

Rio Almonte

Almeirim

Chamusca

Olmo

Couto

Posos da Serra

Val de Negros

Muso

Escapupin

Salvaterra

Tamuco

Roboto

Casaufel

Coruche

Benfiente

Azambuja

Arambuja

Alcoentre

Orta

Porto da Nazem

Santarem

Almoster

Occereal

Amarela

A Pouoa

Cartaxo

Ponte Nt

Manch.

Ibrigaira

La Brigaira

Corimeira

Atouguia

Ameixoeira

Carualhal

Enxarados

Caualeros

Enxarado

Bispo

Povos

Castanheira

Ota

Alenquer

Ribaldeira

Carregado

Vila Franca

Bucelas

Loures

Sacauem

Pancas

Povoa

Igreja Nova

Torre

Lavre

Monte

Sarnadas

Gabriel Bodenehr

Die Sud-West Coste von GALLICIEN

ANGLORUM ET BATAVORUM VIRTUTE

Es ist diese Cüste sehr im beruff wegen der glückl. lieben im prosecu die Englisch und Hollandische com binirte Flotten ge gen die Spanische aus West-Indien con dem Mönst. Ha ste an renaut an hero in den Hafen zu VIGOS sei nerMeinung nach in sicher heit gebrachte Silberflotte An 1702. für genom men und ausgeü bet so das unter schiedliches schiffe und Galliones mit grossem Reich thum theils ero bert, theils rui nirt verbrand

und zu grunde gerichtet worden war von die Rela tiones gelesen werden können.

DER GROSSE WESTEST OCEAN

KONIG REICH PORTVGAL

10 9 42 42 9

Cabo de Curue Pronay Riano Padron Iria Flauia Coruna Corapa Graua Fexo Concievro Prado Camba Tierra Osera Cabanelas Gomariz S. Clodio Tumallancos Villa Marin P. de S. Clodio Chao de Amoevro Puga Lousende Viade Melon Ribadauia Flauia Lambris Bę diorum Crescente S. Benito del Rio Arnoyo Sando Escudeiras S. Ges Traga P. de Modeiros Gio Entrimo Alueos Vela Villa Feita Valderaes Alcobaço Castro Leboreo Portolinho Carualho Franquera Ludouca Artona Porto Pedroso Monca Rodeira Osundario Monos Nouios S. Vincente S. Bento Comissino de Riabon Moncao Aboulhosa Chosas Arcos Valenza Pela Sierra de Soraia Sierra de Courel Luna R. Parandosa Ferreal Cast Lindosa Porto darcos S. Iago de Bita nal Porto Traues Villa Garcia Ponte Valga Torres d'Este R. Valga Carel. S. Thomas Caldas Combados P. de S. Xenso Porto Nouo P. de Comsbaro M. de S. Ioan de Payo Pontenedra el Hellenes R. Vedra R. de Lerus R. Deca R. Auia Barcia Monte Carbela Scoglio I. Donzel Rio de Vedra N. Sennora de Barbo Aldan P. de S. Payo Caldelas Sottomaior Cangas Mos Porinhos Honrore Vigo Redondela Salu a tierra Boces.o oder Boncas Vigos S. Antonio Tvy Tude Goadamar Arcas Amorin Pescadaria Bayona la Barca Ovo Campo Campo Villa noua de Sennarra Lamales Cabo de Pasteles Isoletta Camina



Die Süd Cüste von ANDALUSIEN

Die Süd Cüste von ANDALUSIEN ist sonderlich curieus zu beschreiben wegen der Durchfahrt aus dem Grossen Welt Meer oder Ocean in die Mittelländische See. Dan dar ersten ermahnte Grosse Welt Meer fliesset in das Mittelländische durch eine Meer-Enge bey Gibraltar, war durch die 2 Grosse Welt Theile Europa und Africa von einander unterschieden und ab gesondert werden, daher man solche blos die Meer Enge von Gibraltar auff Hollandisch die Straat oder zu Teütsch die Strasse nennet, der Nahm Gibraltar kommet vō Gibal-Tarick einen Arabischē Kriegs Obristē heer welcher unter anführung einer Muse in Spanien übergegangen, dan noch haben behelt solcher Orth insgemein den Nahmen Gibraltar.

Die Altē habē solchen die Enge

von Gades oder Cadix nach die Enge der Meer ... gehen ... Desen Lenge ... erstrecht sich von Westen gegen Oosten ... Meylen ... Die breite aber von Süden nach Norden ... oder 4½ Französische oder 2½ Teütsche Meylen ... In Summa man kan sagen, dise Meer Enge ist 12 Stund lang und 2 Stunde breit, wie man nehmlich eine solche weite zu Land ... Ihrer wird Beyhellen und Stellen weiter ... sehet man wie das ... gegen vom Ocean oder grossen Welt Meer in die Mittelländische See ... binnen einer zeit von 4 Stunden ein, und innerhalb 8 Stunde wieder zu rück laufen ... konten aber kann ... die ser Ebbe und Fluts ... gewahr ...

Die Sud Cüst von ANDALVSIEN von CADIZ durch die Meer Enge GIBALTAR oder die Straſse aus dem OCEANO ins MITTELLENDISCHE MEER.

Gabriel. Bodenehr ... et excud. Cum Gratia et Privilegio Sac. ... Majest.



DER GROSSE WEST OCEAN
DALUSIEN
REICH GRANADA
Golfo de Cadix
CADIX olim GADES
I. de St. Petro
Ronda
Malaga
Cabo de Gates vel Agates
CHARIDEMI PROM. Prot
DAS MITTELLÄNDISCHE MEER
FRETUM HERCULEUM Sive GADITANUM
nunc Estrecho de Gibraltar
von den Teutschen die Straſs genandt
Gibraltar
CALPE MONS
Die Fahrt
von CADIZ nach MALAGA
durch die Straasse oder Meer-Enge
von Gibraltar aus dem OCEAN
in das
MITTELLÄNDISCHE MEER.
Spanische Meilen
Catalonische Meilen
Gemeine Teutsche Meilen
Cabo Spartel
AMPELUSIA prom. Prot
CORTES Ptol
Tanger
TINGIS
Arzyla
Tetuan
Golfo de Zerina
GRENZEN VON AFRICA

Das Fürstenthum CATALONIEN Nach dessen Haupt-Theile und Vicarien.
FRANCKREICH
GOLFO VON LION
HISPANISCH MEER
DAS MITTELLÆNDISCHE MEER
MEER VON MAJORCA
MINORCA I.
MAJORCA I.
Mont Colibre
BARCELONA
TARRAGONA
Tortosa
LERIDA
PERPIGNAN
ROUSSILLON
Elna
Port de Vendres
Collioure
C. de Creuz
Cadaquez
Ampurias
Palamos
C. de Palafugel
C. de Tosa
Malgrat
Canet
Badalona
Girona
Viqu
Puicerda
Solsona
Balaguer
Agramunt
Cervera
Tarrega
Bellpuig
Monblanq
Vallmoll
Villafranca
Ebro fl.
P. de la Falconera
C. Fermentelli
Citadella
Mahon
CATALONIEN hat XVII Vicarien ist zu Theilen in Zweÿ Haupt Theile als Gegen
I Westen NEU CATALONIEN darinnen IX. Vicarien.
II Oosten ALT CATALONIEN darinnen VIII Vicarien
NEU CATALONIEN hat IX Vicarien in 4 Theil als Gegen
Agramont
Cervera
Tarega
Balaguer
Lerida
Tortosa
Monblanq
Taragona
Villafranca de Panades
ALT CATALONIEN hat VIII Vicarien in 4 Theil als Gegen
Barcelona
Manresa
Vich
Camprodo
Girona
Puigcerda
Villafranca de Conflent
Perpignan
Vicaria
Bisthum
Ertz Bisthum
Vestung



1000 Geometrische Schritt oder Italianische Meilen

Gemeine Französische Meilen

Grosse Französische, oder eine Stund reisens.

COMPENDIOSA GALLIÆ Sive FRANCIÆ REPRÆSENTATIO. Franckreich mit Angräntzenden Länderen.

Gemeine Teütsche Meilen.

Englische Meilen.

Gemeine Spanische Meilen.

ENGELLAND

IRLAND

DER CANAL LA MANCHE

Pas de Calais

DER GROSSE WEST OCEAN.

Meer von Biscayen

Meer von Gascogne die Buchte

NORMANDIE

BRETAGNE

CHAMPAGNE

LYONNOIS

GUIENNE

GASCOGNE

DAUPHINAT

PROVENCE

LANGUEDOC

Golfo de Lion

DAS MITTELLÆNDISCHE MEER

HISPANIEN

NAVARRA

Leon

Burgos

SAVOYEN

ITALIEN

SCHWEITZ

SWABEN

FRANCKEN

SAXEN

HESSEN

BAYERN

Paris

Rouen

Orleans

Lyon

Marseille

Toulouse

Bordeaux

Nantes

Brest

Calais

Amiens

Dijon

Metz

Strassburg

Basel

Genf

Mayland

Augspurg

Nürnberg

Regenspurg

Frankfurt

Heidelberg

Mainz

Cöln

Trier

Paderborn

Leipzig

Jena

Dresden

Prag

Wien

Innspruck

Trient

Venedig

Turin

Madrid

Lissabon

Sevilla

Valladolid

Pamplona

Bilbao

Antwerpen

Brüssel

Gent

Lille

Namur

Luxemburg

Verdun

Toul

Nancy

Besançon

Grenoble

Avignon

Aix

Montpellier

Narbonne

Perpignan

Barcelona

Saragossa

Bayonne

Rochelle

Poitiers

Limoges

Clermont

Bourges

Auxerre

Troyes

Reims

Soissons

Arras

Boulogne

Dieppe

Caen

Le Mans

Tours

Orleans

Blois

Nevers

Chalons

Metz

Verdun

Toul

Nancy

Strassburg

Basel

Genf

Mayland

Augspurg

Nürnberg

Regenspurg

Frankfurt

Heidelberg

Mainz

Cöln

Trier

Paderborn

Leipzig

Jena

Dresden

Prag

Wien

Innspruck

Trient

Venedig

Turin

Madrid

Lissabon

Sevilla

Valladolid

Pamplona

Bilbao

Antwerpen

Brüssel

Gent

Lille

Namur

Luxemburg

Verdun

Toul

Nancy

Besançon

Grenoble

Avignon

Aix

Montpellier

Narbonne

Perpignan

Barcelona

Saragossa

Bayonne

Rochelle

Poitiers

Limoges

Clermont

Bourges

Auxerre

Troyes

Reims

Soissons

Arras

Boulogne

Dieppe

Caen

Le Mans

Tours

Orleans

Blois

Nevers

Chalons

AUGSPURG Gabriel Bodenehr

REISE
CARTE
von
PARIS nach LION.
AVGSPVRG
Gabriel Bodenehr fec. et exc.
Cum Gratia et Privileg.
Sac. Cæs. Majest.
ISLE DE FRANCE
PARIS
BRIE
Montargis
Gastinois
BERRI
La Charité
BOURBONNOIS
BOURGOGNE
FOREZ
BRESSE
Lion
LIONNOIS

REISE KARTE
von LION nach MARSILIEN
und weiter bis
NIZZA
AVGSPVRG. G. Bodenehr
fec. et excudit
Cum Gratia et Privil.
Sac. Cæs. Maj.
BRESSE
Lion
LIONNOIS
Vienne
Servieres
Thain
Tournon
Charmes
Valence
la Voulte
le Poussin
Cruas
Viviers
Donzere
DAUPHINÉ
Pont S. Esprit
LANGUEDOC
PROVENCE
Avignon
Nismes
Beaucaire
Orgon
Aix
DAS MITTELLINDISCHE MEER
oder
MER MEDITERRANEE

Die Gegend VON TOULON bis MARSILIEN und S: TROPEZ
3 Stunden Reysens
3 Provanzische Meylen
MARSILIEN oder MARSEILLE
SEN DE MARSEILLE
SENE CHAUSSEE D'ALX
Vig: de Brignolle
BRIGNOLLE
Maximin
Vig: de Toulon
SEN DE TOULON
TOULON
HYERES
Vig: d'Hyeres
SENE CHAUSSEE D'HYERES
SENES DE DRAVIGNAN
FREIULS
PROVENCE
DIE INSULN HYERES
MEER VON MARSILIEN und MEER VON
MER MEDITERANEE oder DAS MITTELLÆNDISCHE MEER
Gabriel. Bodenehr Excudit

MARGGRAFSCHAFT
UON
SALUZZO
Val de Maire
Col de Argentiere
Col de Finestre
PIEMONT
FRANCKREICH
PROVENCE
GRAFSCHAFT NIZZA
Bueil
Glandeues
Colmars
Allos
Entraulmes
Chaste au Neuf
Ville Neuue
Guillaumes
Annot
Entrevaux
Le Poget
Tourete
Gillette
Mas
Esteron
Vence
S Poll
Loup
Var
Tinee
Claus
S Martin
Lantosca
Vtelle
Rocchetto
Contesa
Sospelle
Tende
Savorgio
Borgio
Rocchetta
Torbia
Villa Franca
Mourgues oder MONACO
NIZZA
DAS MITTELLÆNDISCHE MEER
Sallonet
Barles
Isolette
Menoville
Iausier
Meirone
Argentiere
Berces
Sambuc
Vinay
Demont
Stura
Bains de Vaudier
Vaudier
Vignole
Roques paruier
Val Grana
Coraglio
Busque
Droners
Dragoners
Monte male
Mon terosso
Maire
Sture
Dalmas Sauuage
Val S Esteue
S Esteue
S Saluador
Tonnerre
REISE CART
AUS
PROVENCE in ITALIEN
10 Italianische oder 2½ Teutsche Meilen
AUGSPURG
Gabriel Bodonchi fec. et exc.



Reyse Cart
aus dem
DELPHINAT in ITALIEN
10 Italianische oder 2½ Teutsche Meilen
AUGSPURG
Gabriel Bodenehr fec. et excud.
FRANCKREICH
DELPHINAT
ALPEN GEBIRG
PIEMONT
Briançon
Suse
Rivoli
TURIN
Pignerol
EMBRUN
Mont Genevre
Mont Viso
Col de la Croix
Col Longet
la Roche
Saluces
20

Geographische Vorstellung der KÖNIGREICHE GROS BRITTANNIEN und IRLAND.

DIE BRITANNISCHE INSULN Begreifen Gegen

Westen Die **INSUL** oder das **KÖNIGREICH IRLAND** Bestehet in Vier **Proventien** als gegen

Suden
1 MOUNSTER Westen
2 CONNAUCHT Oosten
3 LEINSTER Norden
4 ULSTER

Oosten GROS BRITANNIEN Eigentlich bestehende gegen

Norden in dem KÖNIGREICH SCOTLAND so in vier theil zu theilen als in
1 Jenseits der Tay Nordlich auf das Alte Reich der SCOTEN
2 Diseits d'Tay Sudlich auf das Alte Reich der PICTEN

Die Nord
1 Provintien West
2 Provintien Oost
3 Provintien Sud
4 Provintien

Suden in dem KÖNIGREICH ENGELLAND so in vier theil zu theilen als in

Unterschiedliche Kleine INSULN als gegen

Norden an SCOTLAND
Oreades
Schetland

Suden an ENGELLAND
Wicht
Iersey
Gernesey

Englische Meylen
Teutsche Meylen
Italianische Meylen
Reysende
Stunden

DER GROSSE NORD OCEAN

DEUCALEDONIUM

MARE

I. SCHETLAND

I. FERRO

ORCADISCHE INSULN

HEBRIDISCH ÆBUDISCH WEST I.

SCOTLAND

IRLAND

DAS WEST OCEAN

DIE NORD SEE

DIE ISCHIGER R.

DIE TEUTSCHE oder دنمارق مملكتيدر NORD

لاندة جزيرة يدر انكلاند

INS. SILLEY THE SORLINGES

DER CANAL

DIE FRANZÖSISCHE SEE

S. Pol de Leon

I d'Ouessant

Heyligeland I.

نيدرلاند يعنى فلمنكة مملكتيدر

DIEU ET MON DROIT

IRLANDIS furnehmste Provintien sein

MOUNSTER hat
- Waterford
- Kinsfal
- Rope
- Foam
- Galway
- Athlon

CONNAUT hat
- Dublin
- Wicklow
- Wexford

LEINSTER hat
- Carlingford
- Down
- Dungat

ULSTER hat
- Aberdon
- Dunde
- Dornock

SCOTLAND hat

Jenseits der Tay Nordl
- Edmburg
- Glasgue

Diseits der Tay Sudlich
- Dumblan

ENGELLANDIS Furnehmste Provintien sein gegen

WESTEN WALLIS So zu theilen in
- Noord WALLIS also
  - Denbig
  - Carnarvan
- Süd WALLIS also
  - Penbrock
  - Radno

Norden also unterscheiden
- CUMBERLAND hat
  - Carlile
  - Vincefil
  - Durham
- NORTHUMBERL
  - Chester
  - Darby
  - Lincolle

Oosten also unterscheiden
- CHESTER
- LINCOLLEN
  - NORDFOLCK
    - Yarmouth
    - Ipswich
    - Bury
  - SUFFOLCK
  - ESSEX
    - London
    - Cantelbery
  - KENT
    - Rochester

Sueden also unterscheiden
- WESTMERLAND
- SURREY
- SUSSEX
- HANTSHIR
- BARKSHIR
- WILTSHIR
- DORSETSHIR
- SOMERSETSHIR
- DEVONSHIR
- CORNWALL

Die kleine INSULN kommen alhier mangel Raums nicht Specifi. werde

AUGSPURG Gabriel Bodenehr fecit et excudit Cum gratia et Privil Sac Cae Majest

شبو بياض قوانچه دن بر پارچه در

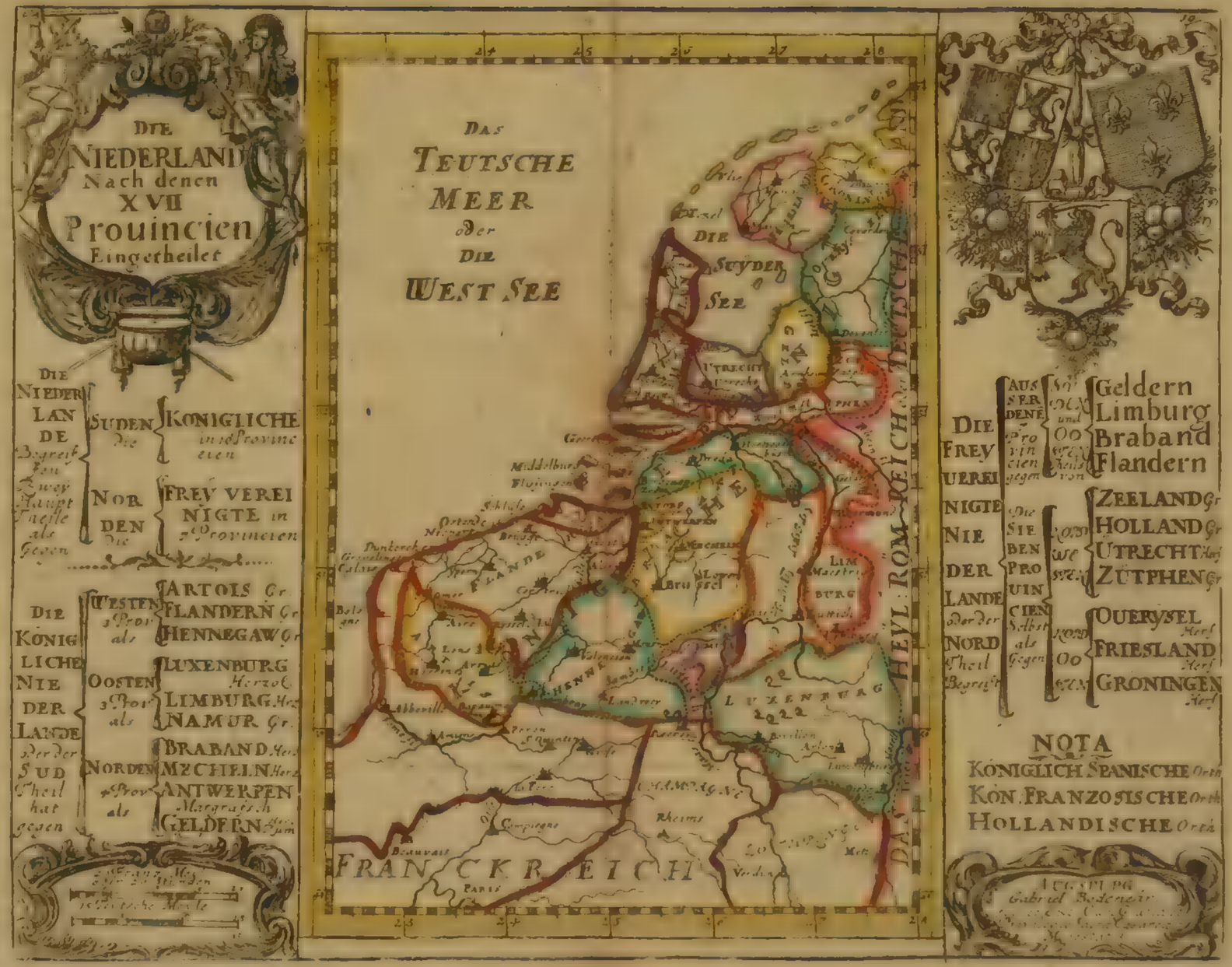
DIE NIEDERLAND Nach denen XVII Prouincien Eingetheilet
DIE NIEDERLANDE Begreiffen zwey Haupt Theile als Gegen
SUDEN die KONIGLICHE in 16 Provincien
NORDEN die FREY VEREINIGTE in 7 Provincien
DIE KONIGLICHE NIEDERLANDE oder der SUD Theil hat gegen
WESTEN 3 Prov als ARTOIS Gr. FLANDERN Gr. HENNEGAW Gr.
OOSTEN 3 Prov als LUXENBURG Herzog LIMBURG Herz NAMUR Gr.
NORDEN 4 Prov als BRABAND Herz MECHELN Herz ANTWERPEN Margrafsch GELDERN Herzsam
DAS TEUTSCHE MEER oder DIE WEST SEE
DIE SUYDER SEE
FRANCKREICH
HEYL: ROM: REICH
DAS TEUTSCHE
DIE FREY VEREINIGTE NIEDERLANDE oder der NORD Theil Begreift
AUSSERDENE 7 Provincien gegen SUD und OOSTEN Theils von Geldern Limburg Braband Flandern
Die SIEBEN PROVINCIEN Selbst als Gegen
NORD WESTEN ZEELAND Gr. HOLLAND Gr. UTRECHT Herz ZUTPHEN Gr.
NORD OOSTEN OUERYSEL Herz FRIESLAND Herz GRONINGEN Herz
NOTA
KONIGLICH SPANISCHE Orth
KON. FRANZOSISCHE Orth
HOLLANDISCHE Orth
AUGSPURG Gabriel Bodenehr



Das Teutsche Meer Der Westsee

Die Konigliche Niederland Bestehende inn X Provincien

Die Konigliche Niderland Bestehen in X Provincien

- Die Drey Westlich
  - Artois Gr. Westl
  - Flandern Gr. Nordl
  - Hennegow Gr. Sampt Cambresis Osdich
- Die Drey Ostwerts Vier Nordlich
  - Luxenburg Hz. Sudl
  - Namur Gr. im Mittel
  - Limburg Hz. Nordl
  - Braband Hz. Sudl
  - Mecheln Herschaft Mittel
  - Antwerpen Mr. Westl
  - Ober Gelder Hz. Nordl

Orther Sedermahlen Im Besitz von Spanien Franckreich Holland

Augspurg Gabriel Bodenehr fecit & excudit. Cum Gratia et Privilegio Sac. Cæs. Majest.

Erste Eintheil:	Die Konigliche Niederland Bestehen in X Provincien So zu Theilen in 3 Theil als gegen									
	Westen 3 als			Osten 3 als			Norden 4 als			
Provincie	Artois	Flandern	Hennegow Sampt Cambr.	Luxenburg	Namur	Limburg	Braband	Mechlen	Antwerpen	Geldern
Stædte	Arras S. Omer	Ryssel Brugge Gerid	Mons Bergé Valencien Ath Cambr	Luxenburg Diedenhofen Arlon	Namur Charleroy	Limburg Wyck Dalem	Brusel Loven	Mecheln	Antwerpen	Ruermund Venlo Gelders
Abdeyen					Ben. Sorillé					
Welder		Nieppe Nieuwen-Busch Fix-Busch	Bodberg Mormaux Ardennes &	Ardennes	von Malogne	Boland Bosrel Bois-bot &	Lennin-Busch Saventerloo Broken-hout			
Flüsse	Laa Lis Scarpe &	Schelde Lieve Dender &	Schelde Rosnel Stasne &	Mosel Waas	Maas Sambre Piéton &	Maas Vese Berwine	Schelde Maas Diel &	Dille Senne	Schelde	Maas Waal



Erste Eintheilung	Die GRAFSCHAFT FLANDERN wird durch VIERERLEY Benennung unterschieden als							
	WELSCH FLANDERN im Mittel hat gegen		FLÆMISCH FLANDERN Sud Ostlich hat gegen		TEUTSCH FLANDERN Nord Ostlich hat gegen		REICHS FLANDERN Westlich hat gegen	
Andere	SUDEN	NORDEN	SUDEN	NORDEN	SUDEN	NORDEN	NORDEN	SUDEN
Stædte	Dovay. Orchies. S Amand. La Basse.	Lille oder Rysel. Dorneck. Lannoy.	Grevelingen. Dunkercken.	Ypern. Dixmuden. Furnes.	Neuport. Ostende.	Brugge. Ghendt. Schluys.	Hulst.	Dendermode. Alst. Geertsberge.
Abdeven								
Wælder								
Fluſſe	Scarpe. Marque.	Deule. Lis.	Colme. Leer.	Yper.	Yper. Mandel. Lis.	Lieve. Seelde.	Leede. Durme.	Schelde. Dender.



Poperingue
YPEREN
Zantvoorde
Houtem
Messine
Warneton
Comines
Nieuwkercke
Houplines
Wepe
LILLE
RYSSEL
Roubaix
Tourcoing
Ferrain
Wervick
Halluwin
Menin
Harlebeck
COURTRAI
Wevelghem
Helchin
Reeux
Wasmeghem
Avelghem
DORNICK

Eine Stunde Reysens.

RYSSEL *oder* LILLE *Mitt* Nahe anligender Gegend.

Cassini Geogr. Reg. Mail

QUARTIER DE LA CHASTELLENIE

RYSSEL
LILLE

FERRAIN

LE QUARTIER DE MELANTOIS

LE QUARTIER DE WEPES

LE QUARTIER DE LA GENTILLE

Roubaix
Tourcoing
Wasquehal
Marcq
Lannoy
Leers
Roncq
Linselles
Halluin
Bousbecque
Comines
Wervicq
Menin
Wattignies
Templemars
Pont à Marcq
Seclin
Carnin
Pont à Tressin
Cysoing
Bouvines
Orchies
Phalempin
Pont à Vendin
Lens
Douay
Arleux
Bapaume
Cambray
Valenciennes
Tournay
Courtray
Ypres
Furnes
Dunkerque
Gravelines
Bergues
Cassel
Hazebrouck
Aire
Lillers
Bethune
Arras
Peronne
Ham
Guise
Landrecies
Le Quesnoy
Bavay
Maubeuge
Avesnes
Binche
Mons
Ath
Leuze
Tournay
Courtray
Menin
Ypres
Furnes
Dunkerque
Gravelines
Bergues
Cassel
Hazebrouck
Aire
Lillers
Bethune
Arras
Peronne
Ham
Guise
Landrecies
Le Quesnoy
Bavay
Maubeuge
Avesnes
Binche
Mons
Ath
Leuze

Eine Stunde Reisens

BRUGGE, GENT, DAMME, OOSTENDE, SCHLUYS, *und andere Nah an liegende* **Stætte Plætze** *und* **Vestungen** *mitt deren* **Gegenden.**

14 Französische Meyle

1 Stunde Reisens
MONS oder BERGEN in HENEGAU mitt angrænzenden Orthen
Bailleul
Grousaiges
Herchyes
Herhas
Erbaut
Iurbise
Grosainge
Neufmaison
Siraut
Ertizeul
Ebezil
Maisnil St Iean
Mussy
SOIGNIES
Henripont
Estambrugge
Autrage
Villerot
Musny
Sirien
Naste
Thieusies
Escausienne
Harbuys
Ville
Douvraing
Baudeur
Chateau Varton
Vaille
PREVOSTÉ DE MONS
le Tertre
Chateau
Pomereul
St GUISLAIN
Flye
Gelin
Maisieres
Espinlieu
Warton
St Denis
Oboure
LE ROEUX
Comté
l'Hermitage
St Fulien
Ponta Haine
Haine Fl.
MONS
BERGEN
Ninny
Gislaige
Ville sur Haine
Houdeno
le Loinere
Bassu Cote
Wamecelles
Quaregnon
Iumaupe
Gemard
St Antoine
Hermitage
Haure Duche
Beaulieu
Thieu
Bracquigny
Tulin
Hanetou
Hornu
Court Horme
Quesme
Mont Parvel
Hyon
St Simphorien
la Foyau
Triuier
Warquigny
Wasmes
Bertamont
Montdoribus
St Pierre
Peronne
Estrepy
Haine St Paul
Elouge
Kieuvrin
Monseaux
Yumach Fl.
Framerie
Mesvin
Espiennes
Villers St Guislain
Peronne le Val
St Vaast
Dour
Flienne
Sipply
Belliant
Nouvelle
Harmegnies
Pierre de Bray
Bray
Ressay
N. Dame Escoquart
Noircin
Ausquille
Estines basse
Audergny
Eugy
Genly
Ware
Beugnies
Veillerelle
BINCHE
Athers
Petit Queny
Bougnies
Estines aumont
Brusle
Monubois
Montigny
Sars
Pont de Pierre
Hauchin
Blangy
Grand Queny
Scarbion
Bonne Esperance
Fay
Laronfosse
Ihy
Geuryes
Bonne
Blaregnie
Blaregnies
Veillerelle
Cum Gratia et Privilegio S. C. es Maiestatis.
Gabriel Bodenehr Excudit

1 Stunde Reisens
ATH in HENNEGAU Mitt angrænzenden Orthen.
1¼ Frantzosische Meyle
26
Bois de Podberg
Hameide
LESSINES
Château le Bois de Lessines
Bievene
Tolbecq
la Capelle Chartreuse
BRABAND
Castergat
Pepinghen
Bogaerde
Bellingen
Bilsberge
Hey cruyce
Haute Croix
Herinen
S. Pierre
Wabiecque
Ollegny
Papegnies
Wedeghien
Ostiche
Rebecq
Kacq
Bas Silly
Loo
ENGHIEN
Duché
Marcq
Saint Arnelle
Beerse
Petit Enghien
Houe
Hellignies
Fresnes
Maynerau
Lestoq
Bouegny
Ysier
Marquisat
Helbecq
Haut Silly
Silly
Bussenal
Meslin
Gislenghien
Haquegnies
Monstiers
Houtain
ATH
Leczain
Chapelle au mont Vinaige
Goudregny
Dameries
Viliers ND
Maffle Aubre
Grames
Yrchonwetz
Foulenq
Touricourt
Lesciatierre
Keuaste
Thieulain
Viliers St Amand
Aubre
Artre
Gaiges
Lombieseville
Steenkercke
Chapelle de Wastine
LIGNE
Principauté
Meuregny
Lombiese
Couchie N. Dame
LEUZE
Mollay
Cambron
Cambron S. Vincent
Louvegnie
Blecquy
CHIEVRE
Brugelette
Hembise
Galez
Tourp
la Catoire
Bitte
Tongre ND
Tongre St Martin
Escaut
Pippey
Autrips
Obechies
Ourmignies
la Deleuse
Lorette
Bauffe
Montigny
Neuville
Lens
Ellignies
Heusegnies
Herchyes
Iuebiese
Tumaides
St Anne
Grousaige
Neufmaison
Herhas
Erbaut
Ramilly
Bailleul
OIGNIES

Eine Stund Reisens.

LUXEMBURG, mit dero Gegend auff 2 Stunde

Eine Gemeine Teutsche Meil.

PREVOSTE oder AMPT

LUXEMBURG

HERRSCH SIBENBRUN

HERRS: KEURICH

HERRS: HEIS

HERRS MUNSTER

Sibenbrun · Kirpach · Rodt · Kerspelt · Pretingen · Instroff · Mudendorf · Kopelz · Chemerich · Kolen · Keurich · Gueblingen · Gutzingen · Hamm · Olin · Kapellen · Capell S. Chatarina · Redoute · Bambusch Wald · Beaungen · Wemmer · Heex · Garnich · Holtzem · Mahleren · Unser Frauen · Bruille · Dallen · Bertrange · Herrs · Grevenhoff · Merll · Cherange · Schouweiler · Petingen · Sprinkange · Berge · Limpach · Reckingen · Ettingen · Berchen · Steinbruch · Livingen · Pepingen · Sanern · Solleuvre · Mondercange · Honkringen · Berger · Foetgen · Bettembourg · Gusel dingen · Warenthal · Kerspelt · Roldingen · Kopelt · Chemerich · Kolen · Heistorff · Esenburg · Muningen · Beaufort · Grüne wald · Remeldingen · Ober Anuel · Nider Anuel · Senlingen · Mingesbach · Chetrugen · Grendringen · Enster · Roudsbury · Olingen · Roudtsire · Mensdorf · Canigen · Kamering · Sautweiler · Welzenhoff · Ham · Strassigh · Ubringen · Mosdtfort · Itzig · Centeren · Mulbach · Hesperange · Medingen · Siren · Altzingen · Rusere · Fulstorf · Axelt · Aspelt · Dellen · Waltbredimus · Herrs · Alprit · Axel · Remich · Bous · Wintringen · Espeldingen · Mondorff · Ellingen · Wellenstein · Fritzingen · Herrs · Hesperange · Sissen · Fintingen · Burange · Livingen · Pepingen · Berchen · Reckingen · Ettingen · Petingen · Schouweiler · Cherange · Ober · Nider · Limpach · Sprinkange · Berge · Sanern · Mondercange · Solleuvre · Steinbruch · Honkringen · Foetgen · Bettembourg · Bertrange · Herrs · Grevenhoff · Merll · Bruille · Dallen · Garnich · Holtzem · Mahleren · Unser Frauen · Redoute · Capell S. Chatarina · Kapellen · Olin · Hamm · Kopelz · Mudendorf · Instroff · Pretingen · Gusel dingen · Warenthal · Kerspelt · Roldingen · Kopelt · Chemerich · Kolen · Keurich · Gueblingen · Gutzingen · Sibenbrun · Kirpach · Rodt · Heistorff · Esenburg · Muningen · Beaufort · Grüne wald · Remeldingen · Ober Anuel · Nider Anuel · Senlingen · Mingesbach · Chetrugen · Grendringen · Enster · Roudsbury · Olingen · Roudtsire · Mensdorf · Canigen · Kamering · Sautweiler · Welzenhoff · Ham · Strassigh · Ubringen · Mosdtfort · Itzig · Centeren · Mulbach · Hesperange · Medingen · Siren · Altzingen · Rusere · Fulstorf · Axelt · Aspelt · Dellen · Waltbredimus · Herrs · Alprit · Axel · Remich · Bous · Wintringen · Espeldingen · Mondorff · Ellingen · Wellenstein · Fritzingen · Herrs

G. Bodenehr Sc. et Exc. Cum Gratia et Priu. S. C. M.

Die Grafschaft NAMUR Nach dero Eigendlichen Lager

Die Grafschaft NAMUR kan Casse[l] deriret werden Nach VIERER LEY Gestalt

- Die Nordwestliche und Charleroy Nordostliche auch Namur
- Die Südwestliche auch Carrlemont Südestliche auch Chiney

Der Nordwest Theil hat Gegen
- Nord den Charleroy, Flerus, Orme
- Süd den Walcourt, Gerpines

Der Nordoost Theil hat Gegen
- Nord: Namur, Mausniers, Asch, Mehaigne
- Ost: Malroy, Bonef, Noville

Der Südwest Theil hat Gegen
- Süd: Charlemont, Bovines, Montaigle
- West: Braine, Malogne, Salsen

Der Südoost Theil hat Gegen
- Süd: Chiney, Godin, Walcrape
- Ost: Hanwe, Braine, Sorille, Grandpre

Die Französische Meylen oder 2 Stund Reisens

Die Ardenneische Teutsche Meylen

Die Grafschaft NAMUR hat gegen	Norden	Süden	Westen	Oosten
Stadt und Vestunge	NAMUR. Charleroi	Charlemont	Walcourt. Bovines	
Abteyen	Bonef		Aoref, Maloigne; Salsen, Braine	Sorille
Wælder			Walcron Maloigne	
Flusse	Maas, Mehaigne	Maas	Sambre, Pieton	

AUGSPURG Gabriel Bodenehr excud. et Sculpsit Cum Gratia et Privilegio Sac. Cæs. Majestatis

Eine Stund Raisens.

NAMUR mit dero Gegend auff 2 Stunden. etc

Eine Gemeine Teutsche Meil.

Petit Marais
HERTZOGTH: BR
Conroy le Cast
BANT.
Haueree
Boter
Leplanchet
Tongren
Tongrenelle
S. Martin
Polastre
Boegnies
Velaines
Temeppe
Han
Orchimont
Ealfelle
Ando
Soye
Neuremont
Lauremot
le Roux
Vitrivan
l'Hospital
Maison
Libenye
Brogne
Vagnee
Mete
Iennon
Bossire
Visne
Fero
Mulmaison
Tongre
Musy
Faune
Hornoy
Melmont
Spy
Orme
Monstier
Iodin
Assau
Robionoy
Floref
Sambre Fl
Neuremont
Lesant S. Lambert
S. Remy
Lesart S. Laurent
Brij
Fosse
Parfondeville
le Bois de Villers
Romenyl
Heraude
Montegny
Neffe
Arbres
Arnou
Ypigney
Ostin
Maligne
Mehaigne
Chemen
Risno
Bouesse
Haulle
Yamau
Haus le Moulin
Marimale
NAMUR
Flauwen
Moulin de Salsen
Floriffont
Salsen
Myloigne
Hawe a Foz
Hepenn
Foz
Nallgrap
Chatiou
Fraine
Frapeaul
Blanchemaison
Chaveaux
Haurech
Vedmin
Frise
Haub
S. Saruay
Ponthy
Maulx
Bernacon
Hutny
Foray
Bonen
Champlon
Many
Lacque
Iambe
Ieronchau
Thiens
Velen
Yame
Dene
Maquen
Asche
Censay
Calssay
Ianse
Vivieulx lanceau
Corioulle
Alestein
Luoy
Corene
Bouchine
Vauremont
Hingeon
Murchy
Wilvaret
Sonsoy
Simine
Magele Dam
Namesche
Malroy
Auden
Selin
Luys
Halten
Aleuff
Loire
Hannen
Erpen
Mons
Andoy
Weyde
Faulx
Grandepri
Vilueulx
Florees
Lanceau
Assees
Goez
Hestud
Maserolle
Lance
Preclamide
Brachau
Feron
Fonde de Chaumont
Gosue
Houyou
Porin
Chaltrem
Malapry
Laudines
Selle
Bruimaige
Samson Castl
Sourinelogue
Francelle
Natoye
Porinvaze
Lanceau
Luttich
Bisth.
Weg von Gembloux
Weg nach Huy
Weg nach Huy und Lüttich

Eine Stund Reisens.
CHARLEROY mit der Gegend auff 2 Stunden
Eine Gemeine Teutsche Meil.
HERTZOGTHUM BRABANT
HENNEGOW
CHARLEROY
MARCHIEN au pont
Familleureux
Fayt
le Hestre
Bellecour
Marimont
l'Olive
Morlanwelz
Haine S. Paul le Mont
S. Aldegonde
le Val
Gognies Chaussée
Trahignies
Hannecoele
Espinois
Selle
Gouy
Trasegnies
Coursel
Capelle a Harlaimont
Sartle Moisne
Soumerot
Riaume
Rianwelt
le Roux
Forchies
Pieton
Carnieres
le Marche
Quesnoy
Fontaine l'Eveque
Andrelues
Moncheau
Mondesir
Montigny le Tigneux
Langeli
Beaumree
Gamignon
Marbey
Ham sur Heure
Ausne Abbdey
Bersee
Thill
Thille la Ville
Leneff
Fleur en Champ
Thuin
Bienne le Happart
Nalene
Marcinelle
S. Nicolas
Iummet
Hoignet
Ramsart
Gilly
Lodelinsart
Soreamont
Telou
Chastelniau
Heppeny
Wagny
Fleurus
Plumcocq
Flerso
Lambusart
Montigny sur Sambre
Conille
Louvervalle
Yonere
Gerpines
Sedain
Bertrosau
Bretrosau
Fromgnee
Alflache
Tarsene
Hansen
Hanseneille
Biemeree
Purnaux
Villers Potry
Acos
Ymenee
Orel
Assene
Graup
Ermeton sur Biert
Meredre
Maret
Maharene
Deue
Salet
Neffe
Mete
Biert
Bagny
Boegnee
Velaines
Vauferchee
Banlay
Tamines
Ogny
Farsen
Ando
Aeiz
Pont de Loup
Chastellet
Prelle
Boisflo
Ausartlet
Goguye
Neversee
Gognye
Ferin
Libenge
Brogne
Vagnee
Iemeppe
Boegnies
Polastre
Tongrenelle
Tongren
Orme
Monstier
Han
Orchimont
Falfelle
Neuremont
Lauremont
le Roux
Vitrivan
l'Hospital
Maison
Sambre fl.
Biert fl.
Orme fl.
Weg
G. Bodenehr fec. et Exc. Cum Gr. et Priv. Sac. Cæs. Maj.

Eine Stunde Reisens.
DOUAY Mitt Nahe anliegender Gegend
Gemeine Teutsche Meil
31
GRAFSCHAFT ARTOIS
GRAFSCHAFT FLANDERN
GRAFSCHAFT HENNEGOW
DOUAY
Anchin
Marchiennes
Bouvignies
Flines
Flines Parosse
Moulin de Flines
Chapelle
Rache
Bernicourt
Rasaux
Forest
Hevinch
Rotz
Belle
Flers
Vannes
Wanonville
Dorgnies
Plancq
Cuinoy
Baudoum
Beaumont
Quiverry
Rouvray
Cense de Bertricour
Noyelles
Noyelles sous Lens
Fouquieres
Henin Lietard
Billy en Gohelle
Salau
Rouge Maison
Meuricour
Bois Bernard
Villerval
Acheville
Gaverelles
Plourain
Fampoux
Dronceur
Comery
la Motte
Isez les Esquerchin
Courcelles les Henin
Courcelles les Lampres
Corbehen
Brebieres
Fresnes et Montauban
Vitry
Trehon
Hougamois
Bellone
Dourges
Oppy
Rivière
Lalain
Wazieres
Montigny
Guenain
Pecquencour
Escaillan
Many
Le Warde
Chemin
Villers du Bois
Hasencour
Monchicour
Erchin
Villers au Tertre
Beugnicour
Fressaing
Marque
Marquette
Wauvrechin
Mastaing
Annis
Auberchicour
Sommain
Fesnain
Beaurepare
Pecquencourt
Cyre
Namaage
Vred
Scarpe Riv.
Tour du Raquet
Limbres
Geulezin
Cantin
Fleuquiers
Bouchain
Douay

DORNECK oder TOURNAY Mitt Naheanligender Gegend

Eine Stunde Reysens

ARRAS *Mitt* Nahe anliegender Gegend.

Eine Teutsche Meyle.

Cum Gratia et Privilegio Sac. Cæs. Majestatis

G. Bodenehr fecit et excudit

S.t OMER mitt nalie Anliegender Gegend
Eine Stunde Reysens
Eine Teutsche Meyle
Nords
Bainghem
Turnehem
Lolinghen
Heul
Maison Bleu
Selque
Boneouiz
Tileq
Moulle
Meucoq
Nord Leulinghem
Diffeque
Nord Baucourt
Marette
Solprueq
Watine
Ouercamp
Alquine
Moringhem
Disq
Cormete
Tatinghem
Bouvelinghem
Boidinghem
Quelme
Noircarme
Aquin
Zud Ausq
Estrehen
Waterdat
Colombi
Seninghem
le Val du Bois
Arquenbrone
Baynghem
Buisson de Ma
Lumbre
M de Breuk
Currelu
Affringue
Sequele
Enne
Blequin
S. Pierre
Niele
Senleque
C Dudron
Wimc
Wavran
Wulferdinge
S. Momlin
le Bacq
Nieulet
S.t OMER
le Nar
les Chartreux
Longuenesse
Arques
Comte
Leulinghem
Wisq
Wime
Equerde
Wiserue
Haline
Helfaut
Pihen
Bienq
Crehen
la Targete
Buyschuere
Peene
Cloistre
Chateau de Peene
Bleu Capelle ou Vemais Capelle
Aoustrae
Zuyd Peene
S. Iakobs Capel
Estang S. Bloy
Clermarais B.H.O.C.
Woestyne Abbaye
Staple
Chapelle
la Vostyne F.O.C.
Noystraet
Ablinghem
Rouge Fort Ruine
Bacouck
Renecrre
Tille ou Linde
Campagne
Neu Redoutes
Bambek
Verderek
Blaringhem
la Barne
Raquinghem
Ecoire
Redoutes
Fosse
Blandeque F.C.
Bilk
Huringhem
Quistede
Ron
Roquetoir
Wit
Garlinghem
Boisinghem
Eck
Cohem
Beck
Sorise
Bilk
Pa Vane
Eq
Redoutes



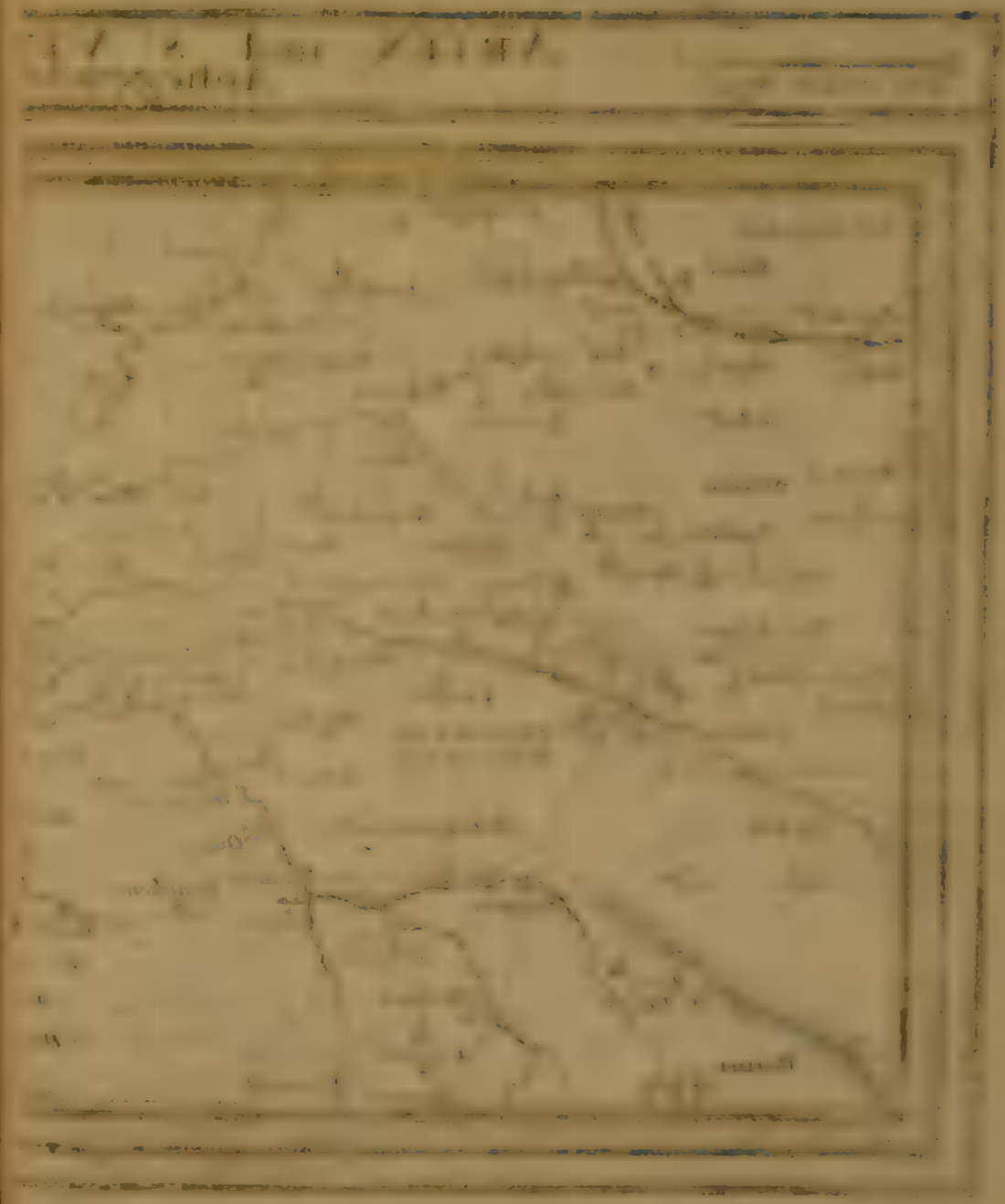

ARIEN und St. VENAND Mitt nahe Anliegender Gegend.
Eine Stunde Reysens
Eine Teutsche Meyle
Leulinghem
Wime
Campagne
Blandeque F.C.
Verderek
Bambek
Zekele
Fontaine Castel
Morbek
Wate ou la Motte au Bois
Rase
Wiserue
Helfait
Huringhem
Quistede
Ecoire
Raquinghem
la Barne
Blaringhem
Steenbeck
Pihen
Ron
Cohem
Bienq
Crehen
Roquetoir
Wit
Garlinghem
Boisinghem
Pont Bone
Bois de Niebe
Inghem
Herbele
Meuien
Clarque
Glominghem
Rebeck
Warne
Rinck
Tiene
Upen d'Amont
Upen d'Aval
Mame
Marte
Creque
S. Andre H.O.S.A.
ARIEN
AIRE
Haveskerke
S. Eloris
S. VENANT
Radome
Niele
Eutreham
Delete
TEROUENE
Rumée en 1553
Blessi
Blessel
Lambre
Breuc
Isbergue
Garbek
Rabeck
Witreness
Bevre
Mazinghem
Natoi
Molinghem
Berguete
Enguinegate
Querne
les Mottes
Bune
le Quenoi
Eugnin
Cremainil
Lietre
Linghem
Rombli
Etree Blanche
Norrem
Malanoi
Ham H.O.S.B.
Manquevile
Pire
Bunete
Gonehem
Werp
B. de Pacau
Monbernenson
Hingete
Erni S. Julien
Flechinel
Carnoi
Bomi
Tirentande
S. Hilaire
Orgevile
Cote
LILLER
Canteraine
Bac a le Lac
Laquete
Pont Bone
Fort S. Francois
Tete de Flandre
Wiaebreuq
Tanai Capele
Bac a le Lac
Redoutes
Fosse
Redoutes
Neu
Cauchie d'Eck
Eck
West Eck
Pavane
Bilk
Soriec
Bouine
Halne
Bienq
la Tasgete
Le Nainil
1479
1553
G. Bodenehr fecit et excudit Cum Gratia et Privileg. Sac. Caes. Majestatis



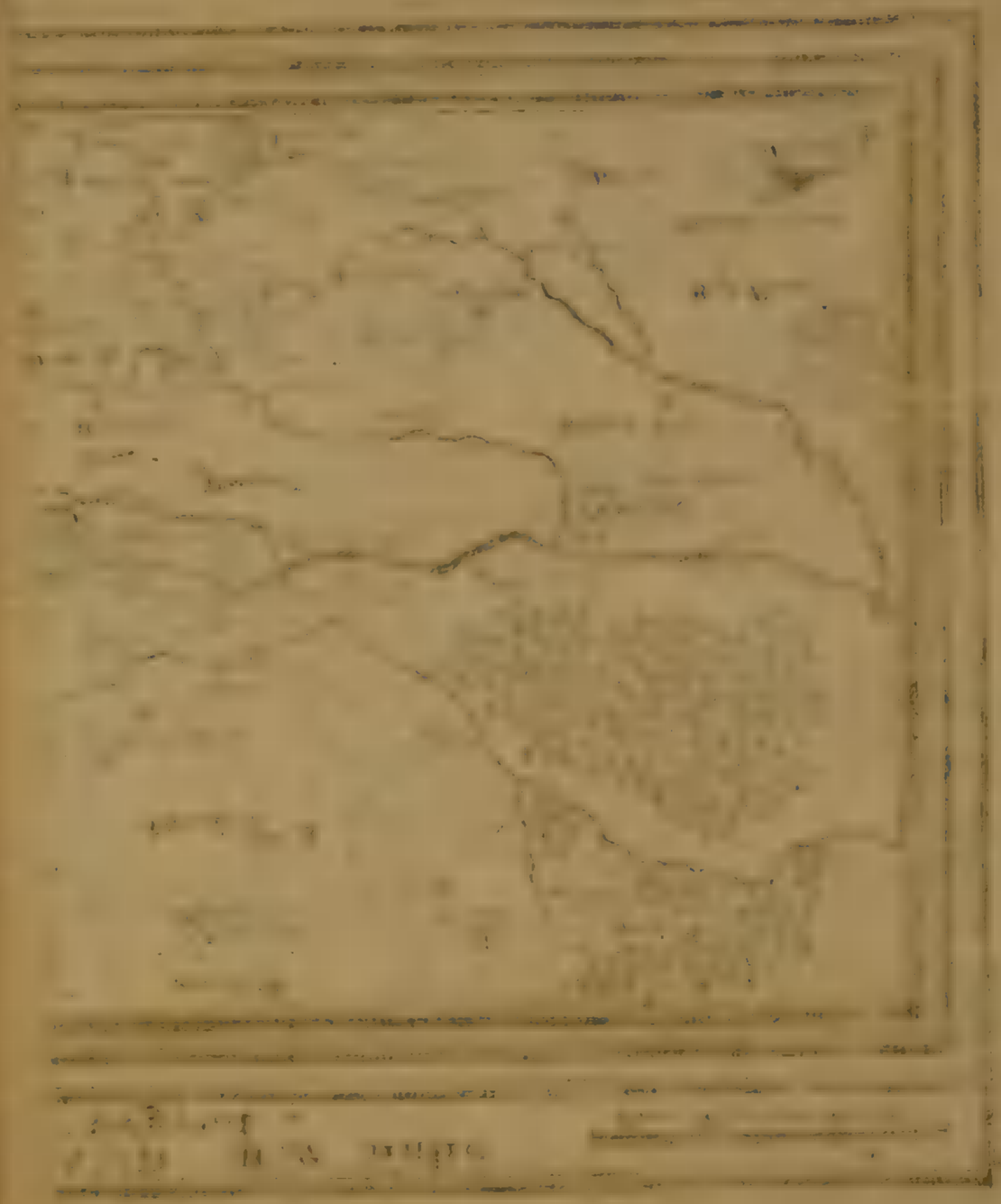

BETHUNE in der Graffschafft ARTOIS, Mitt nahe anliegender Gegend.

Eine Stunde Reysens

Eine Teutsche Meyle.

2 Stunden gehens oder Frantzösische Meylen 20 voor einen Grad

Englische Meylen 60 für 1 Grad

GELDERN Eine Statt und Haupt Vestung im Hertzogthum gleiches Nahmens gelegen Mit der Gegend auff 4 Stunden

Teutsche Meylen 15 vor 1 Grad

Spanische Meylen 17½ vor 1 Grad

Augspurg. Gabriel Bodenehr fec. et Excudit Cum Gratia et Privilegio Sac. Cæs. Maj.

Weil
Magdenow
S Gallen
26
22
Schwartzenberg
Meldeck
Kempten
Barenschwyl
L A N D
Meylon
Manidorf
Ottwyl
Grüning
Hombrechtika
Durten
Stefen
Zurich
Roperswil
Biebika
Rüte
See
Laupen
Warmspach
Eschenbach
Pfäffika
Hurden
Lachen
Sil fl.
Schindellegi
Benken
Vtznach
Capel
Golding
S. Gallen
Iberg
Liechtensteig
Herisow
Tuffen
Harlen
Hondwil
Apencell
Gonten
Vrnesch
Wattnyl
Brulisaw
Schwend
Kromenaw
Cron
borg
Neßelaw
Homel
Wald
Schennis
Wesen
Wahlenstatter See
Quinten
Aufstetten
Walenstatt
S Johann
Thur fl.
Floms
Alp
Stein
25
27
Thurn
Einsidlen
Fons Sylı
Glarus
Schwanden
Betschwande
Sargans
Mells
Wilden Haus
Pundtner Grentzen

Die Gegend um Lucern.

COMPENDIOSA ITALIÆ REPRÆSENTATIO.

Italien
Mit angrentzenden Ländern

Gemeine Teutsche Meilen

Gemeine Französische Meilen

Englische Meilen

Augspurg. Gabriel Bodenehr fe et Excu:

TEUTSCHLAND

SCHWEITZ

FRANCKREICH

SAVOYEN

DAUPHINÉ

LANGUEDOC

PROVENCE

GOLFO DE LYON

MEER VON PROVENCE

MEER VON MAIORCA

CORSICA

SARDEGNA

I. de S. Pietro

I. de S. Antioco

MARE MEER Sive TYRRHENUM

MEER VON GENOVA LIGUSTICUM

TOSCANA

VON TOSCANA

KON. NAPOLI

KON. SICILIEN

DAS MITTELLÆNDISCHE MEER

GOLFO DI VENETIA oder DAS ADRIATISCHE MEER

HVNGARN

CROATIEN

DALMATIEN

SERVIEN

BVLGARIEN

WALLACHEY

Belgrad

Gebürge de lo Diavolo

MACEDONIA

ALBANIA

MARE IONIUM

Cefalonia I.

Zante I.

S. Maura I.

Corfu

Valona

Durazzo

Otranto

Brindisi

Napoli

Salerno

Messina

Palermo

Trapani

Malta

Lipari

Stromboli

Siracusa

Passaro

Tripoli

Tunis

Bona

Algier

Oran

Tenez

Ceuta

Gibraltar

Malaga

Cartagena

Valencia

Barcelona

Perpignan

Marseille

Toulon

Nizza

Genua

Livorno

Civita Vecchia

Rom

Venedig

Padua

Verona

Mantua

Parma

Modena

Bologna

Ravenna

Ancona

Pesaro

Rimini

Ferrara

Triest

Fiume

Zara

Spalatro

Ragusa

Sebenico

Lesina

Curzola

Cattaro

Durazzo

Valona

Salonichi

Constantinopel

Adrianopel

Gallipoli

Negroponte

Candia

Rhodis

Cypern

Alexandria

Damiata

Cairo

Suez

Tripoli

Tunis

Bona

Algier

Oran

Tenez

Ceuta

Gibraltar

Malaga

Cartagena

Valencia

Barcelona

Perpignan

Marseille

Toulon

Nizza

Genua

Livorno

Civita Vecchia

Rom

Venedig

Padua

Verona

Mantua

Parma

Modena

Bologna

Ravenna

Ancona

Pesaro

Rimini

Ferrara

Triest

Fiume

Zara

Spalatro

Ragusa

Sebenico

Lesina

Curzola

Cattaro

Durazzo

Valona

Salonichi

Constantinopel

Adrianopel

Gallipoli

Negroponte

Candia

Rhodis

Cypern

Alexandria

Damiata

Cairo

Suez



ITALIEN
für die Reisende
TEUTSCHLAND
SCHWEITZ
GRAUBÜNTEN
SAVOYEN
Chambery
Briançon
DELPHINAT
Embrun
FRANCKREICH
PROVANZ
Meer von Provanz
I. de Hyeres
Meer von Genova
Genova
Savona
Nizza
Milano
Mantova
Verona
Brescia
Venetia
Modena
Parma
Bologna
Comachio
Ravenna
Florence
TOSCANA
Siena
Pisa
Ligorno
Ancona
Urbin
Lorete
Roma
Civita Vecchia
Ins Elba
Capraia
ABRUZZO
TERRA DI LAVORO
Napoli
Capua
Benevento
Ischia
Capri
I. di Ponza
Salerno
PUGLIA
Manfredonia
Brindisi
Gallipoli
Otranto
Golfo di Taranto
Bocca del Golfo
Einfarth in den Golfo
C. delle Colonne
C. Spartivento
Insulen Lipari
Lipari
SICILIEN
Palermo
Messina
Cefalu
CORSICA
Bonifacio
SARDINIEN
Sassari
Alghero
Bosa
Oristagni
Cagliari
I. S. Pietro
I. Pierre
DAS TOSCANISCHE MEER
EIN THEIL DES MITTELLÆNDISCHEN MEERS
DAS IONISCHE ODER GRIEGISCHE MEER
GOLFO DI VENITIA
ADRIATISCHE oder gemein DAS MEER genand
I. Tremiti
Lesina
Curzola
Lisa
Ragusa
Cattaro
Durazzo
ALBANIEN
HUNGARN
CROACIEN
TURCKEY
BOSSNIEN
Belgrad
Temeswar
Semendria
Drin
Fochia
Narenca
Spalato
Ossero
Cherso
Trieste
Gradisca
Goritz
Friaul
Istria
Brindisi
Italiänische Meilen
I Süden
II Oosten
III Mittel
IV Noorden
CALABRIA und PUGLIA
ABRUZZO und TERRA DI LAVORO
KIRCHEN STAAT und TOSCANA
MODENA
PARMA
MANTOVA
VENEDIG
GENOVA
MONTFERRAT
PIEMONT
SAVOYEN
CAPO CAGLIARI Sudlich
MAZARA Westlich
NOTO Sudlich
DEMONA Noordwerts

DAS

MITTELLÆNDISCHE MEER

Zu Bequæmen Gebrauch

In Einer GENERAL CARTEN *vorgestellet.*

AUGSPURG *Gabriel Bodenehr fecit et Excudit.*

Cum Gratia et Privilegio Sac. Cæs. Majest.

EUROPA

ITALIEN

DALMATIEN

DAS SCHWARTZE MEER

FRANCKREICH

TÜRCKEY

ROMANIA

HISPANIEN

SARDEGNA

DAS TOSCANISCHE MEER

DAS IONISCHE MEER

SICILIEN

GRIECHEN LAND

ARCHIPELAGO

NATOLIEN oder KLEIN ASIEN

ASIEN

MEER von ALGIER

MEER von TUNIS

CANDIA

MEER von LEVANTE

CYPERN

KON: FEZ

KON: ALGIER

KON: TUNIS

KON: TRIPOLI

BARBARIA

AFRICA

EGYPTEN

ARABIEN

BARCA



Die OBERE oder Westliche LOMBARDIA
TEUTSCHLAND
DIE SCHWEITZ
GRAUBUNTEN
Grafschafft Burgund
Bresse
Lyon
Vienne
Valence
GRENOBLE
Genevois
Chablais
SAVOYE
Moriene
Valee D' Aoust
MILANESE
MILANO
Pavia
Brescia
Bergamo
VALTELLIN
BISTHUM TRENT
PIACENZA
PARMA
MODENA
GENOVA
Savona
Nice
DAS MITTELLÆNDISCH MEER
GENOVESISCH MEER
Livorno Ligourne
Pisa
Republic Luca
SAVOYA
GENOVA
MONACO
MONFERRAT
MEYLAND
SAVOYISCHE
MANTOVANISCHE
ONEGLIA
NIZZA
BEVIL
SALUZZO
PIEMONT
FRUSSIGNY
CHABLAIS
GENEVOIS
MEYLAND Hertz.
GENOVA Republic
MONTFERRAT
PIEMONT
SAVOYA Hertz.
Riviera di LEVANTE
Riviera di PONENTE
AUGSPURG

Die NIEDERE oder Oostliche LOMBARDIA
TEUTSCHLAND
GRAUBUNDTEN
BISTS. TRENT
OESTERREICH
CRAIN
Marca Trevisana
VENETIA
Vicentine
VERONESISCHE
MANTOVA
HERTZOGTH. PARMA
HERTZ. MODENA
REPUBLIC GENOVA
DAS ADRIATISCHE MEER
Ins Gemein GOLFO DI VENETIA genand
DAS MITTELLÆNDISCHE MEER
TOSCANA
Bologne
Ferrarese
Polesino
Padovane
Vicentinische
Veronesische
Bergamaschische
Cremasche
Brescia
Milano
Como
Pavia
Piacenza
Parma
Modena
Reggio
Mantova
Verona
Padoua
Venetia
Trieste
Istria
Friaul
Cadore
Belluneſe
Feltrin
Trevisaner Marck
Dogato
Polesino
Padovane
Vicentinische
Veronesische
Bresciane
Bergamaschische
Cremasche
Hertzogthum Guastalla
Hertzogthum Mantova
Hertzogthum Sulferino
Modena
Mirandola
Parma
Mantova
Venedig Republich
Westliche oder OBERE, dar von die absonderliche Carte zu sehen
Hertzogthum Piacenza
Hertzogthum Parma
Hertzogthum Reggio
Hertzogthum Modena
Concordia
Mirandola
Italienische Meilen
Teutsche Meilen

DAS HERTZOGTHUM SAVOYA nach deſſelben Vornehmbsten PROVINCIEN Eingetheilet.
DAS HERTZOGTHUM SAVOYA hat 7. Provincien als gegen
NORDEN
CHABLAIS
FAUSSIGNI
GENEVOIS
SUDEN
SAVOYA
BUGEY
TARANTAISE
MORIENNE
CHABLAIS hat
Thonon
Ripaille
Evian
S Gingot
Drance Flus
FAUSSIGNI hat
Cluse
Salanches
Tanninge
Bonneville
Bonne
DAS HERTZOGTHUM GENEVOIS hat
Annecy des Bisch von Genf Residens
Seyssel
Alby
Vieux
Thonnes
la Roche
GRAFSCHAFT BURGUND
das Land von Vaux
SWEITZER
LAND
LAC DE GENEVE der GENFER SEE
CHABLAIS
GENEVOYS
BRESSE
FAUSSIGNI
SAVOYE
BUGEI
TARANTAISE
MORIENNE
Valle d'Avosta
PARTIE DE DAUPHINE
GRENOBLE
PIEMONT
DAS HERTZOGTHUM SAVOYA Eigentlich hat
Chamberij die Haupt Stat des gantzen Landes
Montmelian die Haupt Vestung
les Eschelles
le Bourget
Aix alte Bader
Conflans Marquis
Miolans Baronie
BUGEY zum Theil also
Yenne
S. Genis
Haute-Combe eine Abbdey der Alten Herzoge Begrabnus
TARANTAISE hat
Monstiers Erzb:
S. Lac Esme
le Bourg S Morice
le Fort Briancon
MORIENNE hat
S Iean de Morienne
la Chambre
Modane
Lans-le-bourg.
S Andre.
S. Michel.
S. Iulien.
Gabriel Bodenehr, fecit et excudit.

C 2 — Die 15 Gegend von TURIN bis CRESCENTIN — C 2

MONTFERRAT

DES HERZOGS VON SAVOYEN

GRAFSCHAFT

TURIN

Rivoli

Chieri

Moncalier

Villa Nova

Carignano

Savigliano

la Farneze

Pinerolo

Susa

Rocca Melon

Germagnan

Vigone

Cavour

Saluzzo

Fossano

Cuneo

Coni

Mondovi

Ceva

Alessandria

Asti

Chivas

Montcalier

Carmagnola

Racconigi

Moncalieri

Turin

Scale of Paces



MANTOVA Mitt dero Gegend
Nach P. Coronelli Vorstellung
6 Staliauische Meylen
S Maria Madalena
Borghetto
Osone Fiume
Camegnana
Mincio Fiume
Mincio Fl
Figuola
Canea Scolatore
Serriola di Campagna
S Giuseppe
Lucia
Cortedi Castiglione
Molino del Dosso
Castion Mantouano
Pelalouo
Tormene
Canedolo
Liduoi
Castelli
Cortedi Canedolo
Serriola della Tartagliona
Spinosa
Preda
Porto
Certezza
S Pietro
Lago di mezo
Borgo S Giorgio
Cauo di S Giorgio
Mollinella
Bigarello
Carpeneda
Boschi della Motella
Longo
Lago di Sopra
Lago di Sotto
Lago di Paiolo
Il Te
Curtartone
Certosa
Ange
Bolfiore
S Filippo Neri
S Siluestro
Montanara
Valle
Campedello
S Michiele
Gabiana
Balconcello
Camcossa
Biscoldo
Cesole
Cauo de Curtarton a Borgo Forte
Lerada
Tonfiolo
Bagnolo
Cereso
Remanerie
Fossa Gherardo
S Gatraldo
Boccadi Gandi
Borgo forte
Coreggia
S Nicolo
Fiume Ogliogia detto Ollius Fluuius
Torre del Ogli
Brusa cacna
Formigosa
Barbassa
Mincio Fiume
Dugal di Pietolo
Ronco ferraro
Casalletto
Polagallo
Fisaero
Sachetto
Pelletto
Mantouano
Po Fl
Po Fl

GVASTALLA Sampt dero Gegend.
Nach P. Coronelli vorstellung
6 Italianische Meylen
2 Stunde zu Reysen
Sabionera
Caraffa
Viadana
Pomponesco
Dosolo
Caralara
Torricella
S. Prospero
Luzzara
Suzzara
Tribellano
Brusatasso
Pegognaga
Polesene
Gonzaga
Pallidan
Bondanazzo
Rezolo
Rotta
Lazocca
S. Sile
Moretta
Tagliata
Cavo della Retta
GVASTALLA
wurde Ao 1690 von denen aus Meyland demolirt
Gualtiero
Brescello
alwo Kayser Otto gestorben
Valle
PO FL.
Crostolo Fl.
Parma Fl.
Lenza Fl.
HERTZOGTHVM PARMA
HERTZOGTHVM MODENA
Valle di Parmegiano
HERTZOGT NOVELLARA
Cortolo Vecchio
Tassone Fl.
Fossa Marza

ITALIEN
Eigendlich also
genandt

ITALIEN
- Oosten
  - I. Der Kirchen Staat
  - II. Toscana
- Westen
  - I. Suden (meist an der Toscanischen Meer)
    - 1 CAMPAGNA DI ROMA
    - 2 PATRIMONIUM S. PETRI
    - 3 SABINA
    - 4 ORVIETANISCHE
  - II. Mitten am Apennin und dem Adriatischen Meer
    - 5 UMBRIA
    - 6 PERUGINISCHE
    - 7 CITTA DI CASTELLO
    - 8 MARCA D'ANCONA
  - III. Norden an der Lombardia und dem Adriatischen Meer
    - 9 Hertzogth. URBIN
    - 10 ROMAGNA
    - 11 BOLOGNESISCHE
    - 12 FERRARESISCHE

II. Toscana
- I. Suden (Groshertzogthum Florenz)
  - 1 FLORENTINISCHE
  - 2 SENESISCHE
  - 3 PISANISCHE
- II. Norden (Lauter freye Republiquen)
  - STATO DEL LI PRESIDII
  - 2 Fürstenth. PIOMBINO mit der Insul ELBA
  - 3 Republic LUCCA
  - 4 Fürstenth. MASSA und CARRARA

GOLFO DI VENETIA oder das ADRIATISCHE MEER

CUSTE VON DALMATIEN

LOMBARDEY

TOSCANA

MARE TIRRENO

TYRRHENISCHE MEER

Venedig

Ferrara

Mantua

Hertzogthum Modena

Bologna

Florentino

Pisano

Senese

Hertzogthum Urbin

Ancona

Marca d'Ancona

Umbria

Abruzzo Ulteriore

Abruzzo Citeriore

Campagna di Roma

Sabina

Patrimonium von St. Peter

Pescara

Elba

Corsica

Sardinia

Gaeta

Neapolis

Hercules

Civita Vecchia

Porto Ferraio

Livorno

Pisa

Siena

Perugia

Spoleto

Rimini

Ravenna

Fano

Pesaro

Loreto

Aquila

Chieti

Lanciano

Terracina

Velletri

Albano

Frascati

Tivoli

Rom

Viterbo

Orvieto

Narni

Amelia

Todi

Foligno

Camerino

Macerata

Fermo

Ascoli

Teramo

Civita di Penna

Solmona

Sulmona

Isernia

Sora

Arpino

Aquino

Gaeta

Traetto

Gaeta

Fondi

Terracina

Sezze

Segni

Anagni

Alatri

Ferentino

Valmontone

Palestrina

Castellana

Corneto

Bracciano

Civita Castellana

Orta

Narni

Otricoli

Magliano

Civitella

Grosseto

Piombino

Populonia

Massa

Carrara

Lucca

Pistoia

Prato

Florenz

Arezzo

Cortona

Montepulciano

Chiusi

Perugia

Assisi

Foligno

Spoleto

Norcia

Rieti

Terni

Orte

Civita Castellana

Nepi

Sutri

Viterbo

Corneto

Civitavecchia

Porto Ferraio

Elba

Piombino

Grosseto

Orbitello

Talamone

Monte Argentario

Giglio

Gianutri

Formiche

Capraia

Gorgona

Corsica

Sardinia

Ischia

Procida

Capua

Aversa

Neapolis

Hercules

Gaeta

Traetto

Minturno

Sessa

Teano

Isernia

Venafro

Alife

Benevento

Ariano

Troja

Lucera

Manfredonia

Siponto

Vieste

Rimini

Cesena

Forli

Faenza

Imola

Bologna

Modena

Reggio

Parma

Piacenza

Cremona

Mantua

Ferrara

Rovigo

Adria

Chioggia

Venedig

Treviso

Conegliano

Belluno

Feltre

Cadore

Udine

Cividale

Gradisca

Aquileja

Triest

Istrien

Capo d'Istria

Pirano

Rovigno

Parenzo

Pola

Cherso

Lussin

Veglia

Arbe

Zara

Sebenico

Trau

Spalatro

Almissa

Ragusa

Cattaro

Budua

Antivari

Durazzo

Valona

Otranto

Brindisi

Tarent

Gallipoli

Taranto

Matera

Acerenza

Melfi

Venosa

Bari

Trani

Barletta

Canosa

Andria

Bitonto

Molfetta

Giovenazzo

Monopoli

Polignano

Conversano

Mola

Rutigliano

Altamura

Gravina

Cassano

Castellaneta

Mottola

Oria

Francavilla

Lecce

Nardo

Gallipoli

Otranto

Brindisi

Ostuni

Cisternino

Martina

Taranto

Massafra

Mottola

Castellaneta

Ginosa

Laterza

Matera

Montepeloso

Acerenza

Melfi

Venosa

Rapolla

Ascoli

Troja

Lucera

Foggia

Manfredonia

Siponto

Vieste

Rimini

Cesena

Forli

Faenza

Imola

Bologna

Modena

Reggio

Parma

Piacenza

Cremona

Mantua

Ferrara

Rovigo

Adria

Chioggia

Venedig

Treviso

Conegliano

Belluno

Feltre

Cadore

Udine

Cividale

Gradisca

Aquileja

Triest

Istrien

Capo d'Istria

Pirano

Rovigno

Parenzo

Pola

Cherso

Lussin

Veglia

Arbe

Zara

Sebenico

Trau

Spalatro

Almissa

Ragusa

Cattaro

Budua

Antivari

Durazzo

Valona

Otranto

Brindisi

Tarent

Gallipoli

Taranto

Matera

Acerenza

Melfi

Venosa

Bari

Trani

Barletta

Canosa

Andria

Bitonto

Molfetta

Giovenazzo

Monopoli

Polignano

Conversano

Mola

Rutigliano

Altamura

Gravina

Cassano

Castellaneta

Mottola

Oria

Francavilla

Lecce

Nardo

Gallipoli

Otranto

Brindisi

Ostuni

Cisternino

Martina

Taranto

Massafra

Mottola

Castellaneta

Ginosa

Laterza

Matera

Montepeloso

Acerenza

Melfi

Venosa

Rapolla

Ascoli

Troja

Lucera

Foggia

Manfredonia

Siponto

Vieste

Des Königreichs NAPOLI Nord=Theil
Das Konigreich NAPOLI ist zu considerirен in 2 Theil als
I Süden dar inen CALABRIA PUGLIA
II Norden dar innen ABBRUZZO TERRA DI LAVORO
ABBRUZZO hat 3 Provincien als ABBRUZZO ULTRA ABBRUZZO CITRA CONTADO DI MOLISE
TERRA DI LAVORO hat 3 Provincien als PRINCIPATO ULTRA PRINCIPATO CITRA TERRA DI LAVORO
ABBRUZZO ULTRA hat Aquila Atri Civita di Penna Pescara
ABBRUZZO CITRA hat Civita di Chieti Lanciano Salmona Ortona
CONTADO DI MOLISE hat Molise Boiano Trivento Isernia
PRINCIPATO ULTRA hat Benevento Conza Voltura Avelline
PRINCIPATO CITRA hat Salerno Amalfi Policastro Nocera
GOLFO DI VENETIA oder DAS ADRIATISCHE MEER
DAS NAPOLITANISCHE MEER
THEIL DES MITTELLÆNDISCHEN MEERS
GOLFO VON TARANTO
DALMATIEN
Curzola I
Cazola
Cuza I
Agusta
Meleda I
S. Andrea I
Pelagosa
Insul. de Tremiti
S. Domino
La Capraria
Santo Nicola
Ancona
Loreto
Gubio
Assisi
Foligno
ROMA
Porto
Ostia
Albano
C. d'Antio
Ponza
S. Maria
Ventotiene
Ischia
Capri
Sorrento
Amalfi
Salerno
Pescara
Termoli
Vieste
Porto Greco
Manfredonia
Barletta
Trani
Bari
Polignano
Monopoli
TERA DI BARI
Brindisi
Taranto
Lecce
Otranto
Gallipoli
TERRA D'OTRANTO
Matera
Potenza
Tricarico
Venosa
Cirenza
Foggia
Troia
Benevento
Capua
Aversa
Pozzuolo
Volturno
Monte Sant Angelo
Lesina
ABRUZZO ULTRA
ABRUZZO CITRA
C. di Palenuro



Des Königreichs NAPOLI Sud Theil

das Königreich NAPOLI
- I SUDEN darinnen
  - CALABRIA
  - PUGLIA
- II NORDEN
  - ABRUZZO
  - TERRA DI LAVORO

CALABRIA hat 3 Provincien als
- CALABRIA ULTRA
- CALABRIA CITRA
- BASILICATA

PUGLIA hat 3 Provincien als
- TERRA D'OTRANTO
- TERRA DE BARI
- CAPITANATA

DAS ADRIATISCHE MEER oder GOLFO DI VENETIA

BOCCA del Golfo di Venetia oder die Einfarth in das Adriatische Meer

DAS GRIECHISCHE oder IONISCHE MEER

MITTELLÆNDISCHEN MEERS

GOLFO VON TARANTO

EIN THEIL DES TIRRENISCHEN MEERS oder GOLFO DI POLICASTRO

CAPITANATA · PRINCIPATO ULTRA · TERRA DI BARI · TERRA D'OTRANTO · BASILICATA · CALABRIA ULTRA · CALABRIA CITRA

INSLEN LIPARI

Strongoli o Stromboli · Panaria · Pare Rotto · Basilazzo · Lipari · Volcano · C Milazzo · MESSINA · C Trapio · ILIEN · C di Spartivento · C de Stilo · Gallipoli · Brindisi · Taranto · Monopoli · Bari · Molfetta · Trani · Barletta · Manfredonia · Vieste · Termoli · Ortona · Pescara · Vasto · Ancona · Sinigaglia · Rimini · Ravenna · Venetia · Chioggia · Malamocco · Lido · Caorle · Grado · Aquileja · Triest · Capo d'Istria · Pirano · Rovigno · Parenzo · Cittanova · Umago · Muggia · Duino · Fiume · Buccari · Segna · Zengg · Carlobago · Obrovazzo · Zara · Sebenico · Trau · Spalatro · Almissa · Macarska · Ragusa Vecchia · Ragusa · Stagno · Curzola · Lesina · Lissa · Cazzo · Pelagosa · Meleda · Lagosta · Pomo · Busi · Zirona · Arbe · Veglia · Cherso · Ossero · Lussin · Selve · Premuda · Ulbo · Pago · Novegradi · Obbrovazzo · Morlachia · Dalmatia · Albania · Balugna · Spinarza · Vdagrada · Valona · Belgrad · Saseno I · Longuetta · Canina · Chimera · Tepelazo · Argivo · Sepenza · Panormo · Risetto · S Quaranta · Butrinto · Ragusa Scopulis · Fana · Merlera · Catarina · Corfu · Angelo · Corfu I · la Gudia · Formiche · Gramalà · Cap Sedagni · Vado d'Oro · Belgrad · Sarbogra

DES KÖNIGREICHS NEAPOLIS

CALABRIA ULTRA hat: Rocca S. Severino · Catanzaro · Tropea

CALABRIA CITRA hat: Cosenza · Rossano · Bisignano

BASILICATA hat: Cirenza · Venosa · Ferandina · Melfi

TERRA D'OTRANTO hat: Otranto · Leece · Taranto · Brundusi · Gallipoli · Matera

TERRA DE BARI hat: Bari · Trani · Andria · Barlette

CAPITANATA hat: Manfredonia · Mons Angli · Lucera · Troia

AUGSPURG

Die Gegend zwischen NAPOLI und GAETA

15 Italianische Meile

3 Stunde Reisens

MARE MEDITERRANEO
oder
DAS MITTELLÆNDISCHE
MEER

KIRCHEN STAAT

THEIL DE TERRA DI LAVORO

KONIGREICH NAPOLI

CONTADO DI MOLISE

PRINCIPATO ULTRA

Monte Circello

GAETA

Ischia I.

S. Maria I.

Ponza I.

Ventotiene I.

Le Botte I.

Capo Misano

Nisita I.

Capua

NAPOLI

Die Insul oder Das KÖNIGREICH SICILIEN

DAS TOSCANISCH oder TIRRHENISCHE MEER

DAS MITTEL LENDISCHE MEER von SARDINIEN

DAS IONISCH MEER

SICILIEN Kan [illegible] Scheden werden in 3 Theil [illegible] Theil als [illegible] VALLE

Auserhalb Theil als die INSULN LIPARI Nordlich

DI MAZARA westlich
DI NOTO Suden
DI EMONA Ostlich

Die INSULN LIPARI [illegible] haben gegen

Norden: Stromboli, Panaria, Pare Rotto &c.
Suden: LIPARI, Palmaria, Volcano &c.

VALLE DI MAZARA hat Gegen

Norden: PALERMO, Montreal &c.
Westen: Trapano, Mazara, Sacca etc.
Osten: Girgenti, Calatabelota

VALLE DI NOTO hat Gegen

Westen: Alicata, Terranuova, Tomiso &c.
Osten: Noto, SIRACUSA &c.
Norden: Augusta, den Lecintini &c.

VALLE DI EMONA hat Gegen

Suden: CATANIA, Randazzo &c.
Westen: Termini, Cifalu &c.
Norden: MESSINA, Milazzo, Patti etc.

Orther so das Erdbeben 1693 [illegible]

Noto: Ganz ruiniert
Meist und Schr ruiniert
Wenig ruiniert

بو اولکی جزیره اوتوز میلدر

INSUL und KONIGREICH SARDINIEN

SARDINIEN wird unterschieden in Zwey Theil als gegen

1 NORDEN alwo — CAPO LUGDORI

2 SUDEN alwo — CAPO CAGLIARI

CAPO LUGDORI oder der Erste als NORDTHEIL hat gegen

OOSTEN
- STADT und ORTH: Terra Nuova, Cociano
- VORGEBIRG oder CAPO: dell Orso, Sardu, Cavalo, Comin
- GOLFO di: Terra Nuova
- INSULN: Tavolara

WESTEN
- STADT und ORTH: Sassari, Algeri, Bossa, Tempe
- VORGEBIRG und CAPO: Monte Falcone, della Caccia, Frasca
- GOLF: Allegre
- INSULN: Ercole, Asinara, Costa di Dona

Tertia Asiae Tabula
Teutsche Meylen
10 Stund Postens

31 32 33 34 35 36 37

40 39 38 37

CORSICA — Porto Nuovo — Capo di Torre — C Bottc — Bonifacio — Der Canal von S. Bonifacio — C di Ferro — la Testa — C dell Orso

C di Oria — Luco — C Ranova — Sardu — Carmiano — Capo di Sarda — Zavara — Asinara — Sedina — CAPO — Brechila — Terranova — Capo — M Falcon — Isola de Taulara — Argentiera — Sassari — Bracaglia — Monte — C Desen — Capo Cavalo — Castelgenovese — Oscari — Portiruolo — Capo del la Cacca — Lode — Capo Comin — Algeri — Cocciano — Orose — C de Luri — Villanuova — Botula — Gabella — Meana — Tortolin — C Morargio — Bosa — Orani — Costa di Dona — Planagia — Sorofena — Malaventura — Fordianfiano — Marmojada — C di Chiaro — KONIGREICH — Dosolo — CHI — Gestori — C S Marco — C della Fresa — Villa — Nori — Servi — Guillastro — Capara — CAPO — Marmilla — Oristagni — S Pietro — le Sanguinane — Isola Rotalba — SARDINIEN — S Michele — M Real — S Sperato — Barbilo — Villa Verde — Colori — C Ferrata o de Carbonara — Assemini — ALARI o CAGLIARI — Gaspini — S Barbara — C Polo — CAGLIARI — Sarroco — Villa d Iglesia — S Michele — M Canto — Perinzuno — C Tavolaro — I de S Pietro — I sola de S Antioco — SARDINIEN

Diese Insul SARDINIEN wird wie Corsica wenig bereiset P. CORONELLI aber beschreibet sie ausführlich in seinem ATLANTE VENETO ISOLARIO von pag. 101. bis 105. sagt unter andern das man darinnen über 50 Tausend Feuer Statte und über 300 Tausend Einwohner zehle. Es wachse ein Kraut alhier so Gift bey sich das wans ein Mensch Koste, müesse er Sterben. und zwar auff eine arth das wan er in Agone liege man nicht anders meine als er lache in dehme ihm die Seel ausfahre daheer seye das Sprich worth Riso Sardonico. der König in Spanien genieset Jährlich 200 Tausend Studi aus dieser Insul er seye aber so generos das er alles zum unter halt der Guarnisonen in denen 12 Vestungen so diese Insul habe anwende

DAS MITTELLÆNDISCHE MEER

INSUL und KONIGREICH SICILIEN

Porto de Gallo — PALERMO — Carini — Montreal — Palimita

34

- STADT und ORTH: Oristagni, Villa dell Iglesia
- VORGEBIRG oder CAPO: S Marco, della Fresa
- WESTEN — GOLFO: d Oristagni
- INSULN: Mala Vento, S Pietro

II CAPO CAGLIARI oder der In Deren als SUD THEIL hat gegen

OOSTEN
- STADT und ORTH: CAGLIARI, Guillastro
- VORGEBIRG oder CAPO: Tavaloro, Ferrafa
- GOLFO: di Cagliari
- INSULN: S Antioco

AUGSPURG





DAS MITTELLÆNDISCHE MEER

INSUL und KONIGREICH CORSICA mit Angränzenden CUSTEN

CORSICA ist zu Unterscheide Durch Theile als gegen

1 Westen — BANDA DI FUORI
2 Norden — DI QUA DA MONTI
3 Ost. Süden — BANDA DI DENTRO DI LA DA MONTI

I Der West Theil oder BANDA DI FUORI hat — Städt und Orth: Ajazzo, Sagona so doch meist verfallen; Golfi: d'Ajazzo, de Ginerco

II Der Nord Theil oder DI QUA DA MONTI hat — Städt und Orth: S. Fiorenzo, Bastia, Nebbio oder Rosolj; Golfi: Nebbio, S. Fiorenzo

III Der Oost Theil oder BANDA DI DENTRO hat — Städt und Orth: Alerica, Mariana, Accia; Golfo: de Brigagha, de Diana

IIII Der Sud Theil oder DILA DA MONTI hat — Städt und Orth: Bonifacio; Golfo: de Talabo, Canal von Bonifacio

Es wird die Insul CORSICA wie SARDINIEN von denen Reysenden wenig besucht P. CORONELLI aber hat Soliche in seinem ATTLAS VENETO und zwar in dem jenigen Theil welchen Er ISOLARIO nennet von pagina 107 bis pag. 110. ausführlich beschrieben, dahin der Curiose zu verweysen

P. Cornelle Sagt diese Insul seye 60 Italianische Meylen im Umkreiss, hate 66 Pfarren als 45 di Qua und 21 di la da Monti, unter 5 Bischthümer als

Aleria, Aiaccio, Calvi, Nebbio, S. Fiorenzo und Mariana — Genova unter Pisa

Das Ende hat 28 die letzte 29 und S. Fiorenzo allein 31 Lire oder £ Entkommen.

AUGSTI P.G.

Sisteron, Digne, Castellane, Grace, Antibes, Callian, Draguignan, Frejus, Lorgues, Brignolle, Grimaud, Toulon, Hieres, Marseille, Aix, Apt, Riez, Senez, Glandeves, Barcelonnette, Vintimiglia, Nice, Villefranca, Monaco, Oneglia, Ventimiglia, Genua, Savona, Voltri, Rapallo, Sestri di Levante, Monaglia, Levante, Mte Rosso, Portovenere, Spezia, Golfo della Spezia, Pietra Santa, Massa, Carrara, Lucca, Pisa, Livorno, Ligourne, Mallora Scoglio, Toscana, Volterra, Pisato, Prato, Empoli, Florenz, Herz. Parma, Guia, Gorgona, Capraia I., Elba I., Pianosa I., Formiche, Mte Christo, Porto Ferraio, Porto Longone, Piombino, Popilonia, Torre, Golfo di Talamone, Orbitello, Porto Nuovo, Capo di S. Cipriano, Bonifacio, Canal de Bonifacio, C. Bianco, C. Corso, Centuri, Golfo di Nebbio, P. della Canelle, S. Fiorenzo, Bastia, Golfo de Brigaglia, P. di Laccarosso, Rosoli, Calvi, Golfo di Calvi, C. Gubaro, Golfo de Diana, Opino, Corte, Antisanto, Vico, Sagona, C. di Galiera, C. di Rossi, Adiazzo, C. di Ferro, Golfo d'Ajazzo, Capo di Agnello, Capo di Toxxara, C. Botte, Tolla, Corbini, Isole Lavezzi, Isole Lesignano, Meer von Marsilien, Die Insul Ratonneau, Die Insul Pomegue, Die Insul Maire, Die Insul Tiboulen, Die Insul Planier, Die Insul Porquerolles, Die Insul Port Cros, Die Insul du Levant, Die Insul du Titan, Teste de Can, Bouches, Tropez, Sifours, Das Meer von Provanz, Das Tosc. Meer, Das Corsische Meer, Das Sardinische Meer, Insuel und Konigreich Corsica

نمجه قرحشتاد یعنی اطالیه ده اولان ریم پاپا کلیسانك ملکیدر



DES HEYLIGEN RÖMISCHEN REICHS GENERALE VORSTELLUNG Nach V HAUPT-THEIL oder LÄNDER Als Gegen

DAS HEYLIGE RÖMISCHE REICH Kan Considerirt werden Nach DREYERLEY Absicht Als

I GEOGRAPHICE dem LAND und NATÜRLICHEM LAGER nach Darbey überhaupt zu Merken Dessen

II HYDROGRAPHICE Denen WASSERN nach Darbey Fürnemlich zu Fassen

III POLITICE Dem REGIMENT Der POLICEY oder Denen STÄNDEN Nach Darbey zu Betrachten

I Das OBERHAUPT So da ist Der RÖMISCHE KAYSER

II Die GLIEDER Welche Seins Theils GEISTLICHE Bestehende In / WELTLICHE Bestehende In

	I. WESTEN. Die RHEINISCHE inn 3 CREYS als gegen			II. Dem MITTEL. Die HOCH-TEUTSCHE in 3 CREYS als gegen			III. SUDEN. Die OESTERREICHISCHE in Dreyerley als gegen			IV. OOSTEN. Die BÖHMISCHE in Zweyerley als gegen		V. NORDEN. Die SAXISCHE in 2 CREYS als gegen	
Erste Eintheilung in V Länder / Andere Einth. in die Creyse	1. Norden Der Westphalische	2. Zum Mittel Der Nieder-Rheinische	3. Suden Der Ober-Rheinische	1. Norden Der Fränckische	2. Westen Der Schwäbische	3. Oosten Der Bayerische	1. Westen Die Obere als Tyrolische	2. Suden Die Innere als Steyerische	3. Norden Die Untere als Oesterreich eigentlich	1. Westen Böhmen selbst	2. Oosten Incorporirte Mähren Slesien	1. Oosten Der Ober Saxische	2. Westen Der Nieder Saxische
Vornehmste und Residenz St.	Dusseldorf Cleve	Bonn Mainz Trier Heidelberg	Castel Hanau Darmstad	Bayreuth Onspach	Stutgard Durlach Baden Oetingen	Munchen	Inspruck	Gratz	Wien	Prage Eger	Olmuz Breslaw	Dresden Berlin	Braunschweig Lüneburg Hannover [illegible] Schwerin
Gebirge			Hundsruck	Fichtelberg			Tyrolisch G.				Riesengeb		Blocksberg
Wälder				Odenwald Spessart	Schwarzwald					Bohmerwald		Thüringer W.	Harzwald
Meer	West See							Adriatisch meer				Ost See	West See Nord See
Land Seen					Bodensee	Wurm See			Neusidler S.				Plöner See
Flüsse	Rhein Ems	Rhein	Rhein	Mayn Regnitz	Donaw Iler Neccar	Donaw Iser	Inn Etsch	Drau Muer Saw	Donaw Ens	Elbe Moldau	Oder	Elbe Havel Saal	Elbe Weser Eyder Stoer
Chur Fürsten		Coln Trier Mainz											
Ertz Bischof		Coln Trier Mainz				Salzburg				Prag *			
Bischoffe	Luttich Osnabruk Münster Paderborn		Basel Speyer Worms Chur Strasburg	Aichstaet Wurzburg Bamberg	Augspurg Costantz	Freysing Passau Regenspurg Chiemsee	Brixen Trient	Gurck *	Wien *		Olmütz * Breslaw *		Hildesheim Lubeck Er.
Ritter Orden			Johanniter Meister zu Heitersh.	Teutscher Hoch Meist.									
Gefürst. Äbte	Corvey Stablo		Fulda Murbach Weissenburg Ludern Prumen		Elwangen Kempten	Berchtolsgaden							
Prelaten	Munster S. Corneli Werden		Munster in S. Gregorien Thal Udenheim		Elchinge Gengebach Marchthal Munchroth Ochsenhausen Petershausen Salmansweyl Schussenried Ursperg Weingarden Weissenaw Wettenhausen Ursee S. Ulrich S. Georg in Isna	S. Emeran Kaysersheim							
Gefürst. Abtissin	Burscheid Herford Essen		Andlaw		Buchaw Lindaw	Nied. Münster Ob. Münster						Gernrod Quedlinburg	Gandersheim
Abtissin					Baind Gutezel Hegbach Rotenmünster								
Chur Fürst		Pfalz				Bayern				Bohmen		Saxen Brandenb.	
Ertz Herzog							Oesterreich						
Alte Fürsten			Pfalzgrafen bey Rhein Hessen Landgrafen	Brandenburg Marggr.	Baden Marggrafen Wurtenberg Herzog							Saxen Herz. Anhalt Fürst	Braunsw.-Lun. Holstein Mecklenburg
Andere Fürsten	Arenberg Ostfriesland Croy		Nassau Waldeck Salm	Schwarzenberg	Auersperg Furstenberg Oetingen Zollern	Lobkowitz	Liechtenstein	Eggeberg Portia	Dietrichstein Picolomini				
Grafen und Herren	Bentheim Reckheim Bronckhorst Rietberg Lippe Salm Rei. Manderscheid Marck Velen Metternich Wied		[illegible] Leiningen W. Falkenstein Nassau Hanaw Rheingraf Hatzfeld Solms Isenburg Waldeck Witgenstein	Castel Lowenstein Wertheim Erbach Nostiz Hohenloh Schonborn Limpurg	Fugger Konigseck Sulz Furstenberg Montfort Traun Geroldseck Oetingen Waldburg Grafeneck Rechberg Hohenembs Papenheim [illegible] Sinzendorf	Maxelrain Ortenburg Tylly Wolfstein	Trautmansdorf Wolkenstein	Ungnad		Schlick Waldstein		Mansfeld [illegible] Schwarzburg Schwarz [illegible] Stolberg	Ranzaw
Freye Reichs Städte	Aachen Colen Dortmund	Gelnhausen	[illegible] Frankfurt Friedberg Speyer Worms Wetzlar Weissenburg [illegible]	Nurnberg Rotenburg an der Tauber Schweinfurt Windsheim Weissenburg im Nordgau	[illegible] Gengenbach Leutkirch Rotweyl Uberlingen Lindau Ulm Memmingen Nordlingen Wangen Heilbron Hall Isny Kaufbeuren Kempten Reutlingen Ravenspurg [illegible]	Regenspurg							Bremen Goslar Hamburg Lubeck Muhlhausen Northausen

NOTA Keine REICHS STÄNDE Evangelisch





DES HEYL. RÖM. REICHS POLITISCHE VORSTELLUNG

Wann das HEYLIGE RÖMISCHE REICH POLITICE oder dem REGIMENT nach Uberhaupt CONSIDERIRT werden Solle. ist Achtung zu geben auf.

I. Das HAUPT als die RÖMISCH KAYSERLICHE MAIESTÆT

II die GLIEDER Welche Sein Theils

GEISTLICHE Bestehende In

CHUR FURSTEN
1 Mainz
2 Trier
3 Colen

ERZ BISCHOFE
1 Mainz
2 Trier
3 Cölen
4 Salzburg

BISCHOFE
1 Bamberg
2 Würtzburg
3 Wormbs
4 Aichstædt
5 Speyer
6 Strasburg
7 Costanz
8 Augspurg
9 Hildesheim
10 Lüttich
11 Paderborn
12 Münster
13 Freysing
14 Regenspurg
15 Passau
16 Trient
17 Brixen
18 Basel
19 Chur
20 Osnabruck
21 Lübeck

RITTER ORDEN
Hoch-Maister Johannifer. M

GEFÜRSTE ÆBTE zu
1 Fulda
2 Kempten
3 Elwangen
4 Murbach
5 Ludern
6 Berchtholdsga dem
7 Weisenburg
8 Prumen
9 Stablo
10 Corteÿ

PRÆLATEN. Aus 2 BÆNCKEN

GEFURSTE ÆBTISSINEN
1 Essen
2 Buchau
3 Qvedlinburg E.
4 Andlaw
5 Lindaw
6 Herford E.
7 Geringroth E.
8 Nied Münstr im Pes
9 Ob Münstr im Pes
10 Burscheid
11 Gandersheim E.

ANDRE ÆBTISSINEN
1 Roten-Münster
2 Gutenzell
3 Heggenbach
4 Baind

WELTLICHE Beste hende In

Rheinische
1 Reichenaw
2 Marchthal
3 Elchingen
4 Salmansweyl
5 Weingarten
6 Ochsenhausen
7 Irsee
8 Petershausen
9 Uhrsperg
10 Roth
11 Roggenburg
12 Wessienaw
13 Schussenried
14 Wessenhausen
15 Gengenbach

Schwäbische
1 Kaysersheim
2 Udenheim
3 Werden
4 S. Ulrich Augsp
5 Münster in Gregorienthal
6 S. Georg in Isna
7 Münster S. Cornely
8 S. Emmeran in Regensp

REICHS STÆDTE auf ZWEY BÆNCKEN als

CHUR FURSTEN
1 Bohmen
2 Bayern
3 Saxen
4 Brandenburg
5 Pfaltz
Churhuter
6 Oesterreich

ERZ HERZOGE
1 Pfaltz-Grafen
2 Saxen Herzoge
3 Brandenburg Marggr.
4 Braunsweig und Lunæb Herzoge
5 Mecklenburg
6 Würtenberg
7 Hessen Landgr.
8 Baden Marggr.
9 Holstein Herz Saxen-Lauenburg sind abgestorben
10 Anhalt Fürst.

ALTE HERZOGE und FURSTEN PFALZ MARG und LAND GRAFEN &
1 Arenberg
2 Hohen zollern
3 Eggenberg
4 Lobkowiz
5 Salm
6 Nassau
7 Aursperg
8 Oost-Friesland
9 Fürstenberg
10 Swartzenberg
11 Oetingen
12 Waldeck
13 Liechtenstein
14 Dietrichstein
15 Piccolomini
16 Croy
17 Porsia

ANDERE FURSTEN

GRAFEN und HERRENstn IV Collegia als

REICHS STÆDTE auf ZWEY BÆNCKEN als

Wetterauische
1 von Berg
2 Chriechingen
3 Falckenstein
4 Fleckenstein
5 Hanaw
6 Harzfeld
7 Isenburg
8 Leiningen Dagsburg
9 Leiningen Guterbur
10 Mansfeld
11 Nassau
12 Ortenburg
13 Rhein v. Wild Grafn
14 Reussen zu Plauen
15 Schoenburg
16 Swartzburg
17 Solms
18 Stolberg
19 Waldeck
20 Wittgenstein

Fränckische
1 Cronberg Gerolzeck
2 Freyberg Justingen
3 Fugger
4 Fürstenberg
5 Gravenegk
6 Hohen-Embs
7 Konigs Eck
8 Marchtrain
9 Montforth
10 Oetingen Wallerst
11 Rechberg
12 Pappenheim
13 Schlick
14 Sinzendorf
15 Sulz
16 Tilly
17 Traun Eglof
18 Trautmansdorf
19 Trucktes Waldpurg
20 Ungnad Weissenwolf
21 Waldstein
22 Wolckenstein und Ebersteín
23 Wolfstein

Swäbische
1 Castel
2 Dernbach
3 Ey pach
4 Hohentoh
5 Limpurg
6 Lowenstein-Werth
7 Nostiz
8 Schonborn

Westphälische
1 Bentheim
2 Bronchorst
3 Lippe
4 Manderschid
5 Marck
6 Metternich
7 Ranzow
8 Reckheim
9 Rietberg
10 Salm in Keysershaf
11 Velen
12 Wied

Rheinische
1 Coln
2 Aach
3 Strasburg
4 Lübeck
5 Worms
6 Speyer
7 Franckfurt
8 Wezlar
9 Gelnhausen
10 Hagenaw
11 Colmar
12 Sletstadt
13 Weissenburg
14 Landaw
15 Ober Ehenheim
16 Keysersberg
17 Münster S. Gregorienthal
18 Rosheim
19 Turckheim
20 Dortmund
21 Friedberg

Schwäbische
1 Regenspurg
2 Augspurg
3 Nürmberg
4 Ulm
5 Memmingen
6 Kauf bevern
7 Eslingen
8 Reutlingen
9 Nordlingen
10 Dunckelspühl
11 Bieberach
12 Aalen
13 Bopfingen
14 Giengen
15 Rotenburg
16 Swæbisch-Hall
17 Rotweyl
18 Uberlingen
19 Pfullen-dorf
20 Weyl
21 Hailbron
22 Buchorn
23 Wangen
24 Gmünd
25 Lindaw
26 Ravenspurg
27 Winsheim
28 Winpfen
29 Ofenburg
30 Zell am Hamerspach
31 Buchaw
32 Leutkirch
33 Sweintürt
34 Kempten
35 Weissenburg
36 Gengenbach



1000. Geometrische Schritt. oder Italiänische Meilen.

Einer Stund Teutsch, oder Polnische Meilen.

IMPERIUM ROMANO = GERMANICUM,
Teutschland
mit seinen Angräntzenden Königreich: und Provincien.

Gemeine Teutsche Meilen.

Gemeine Französische Meilen.

Englische Meilen.

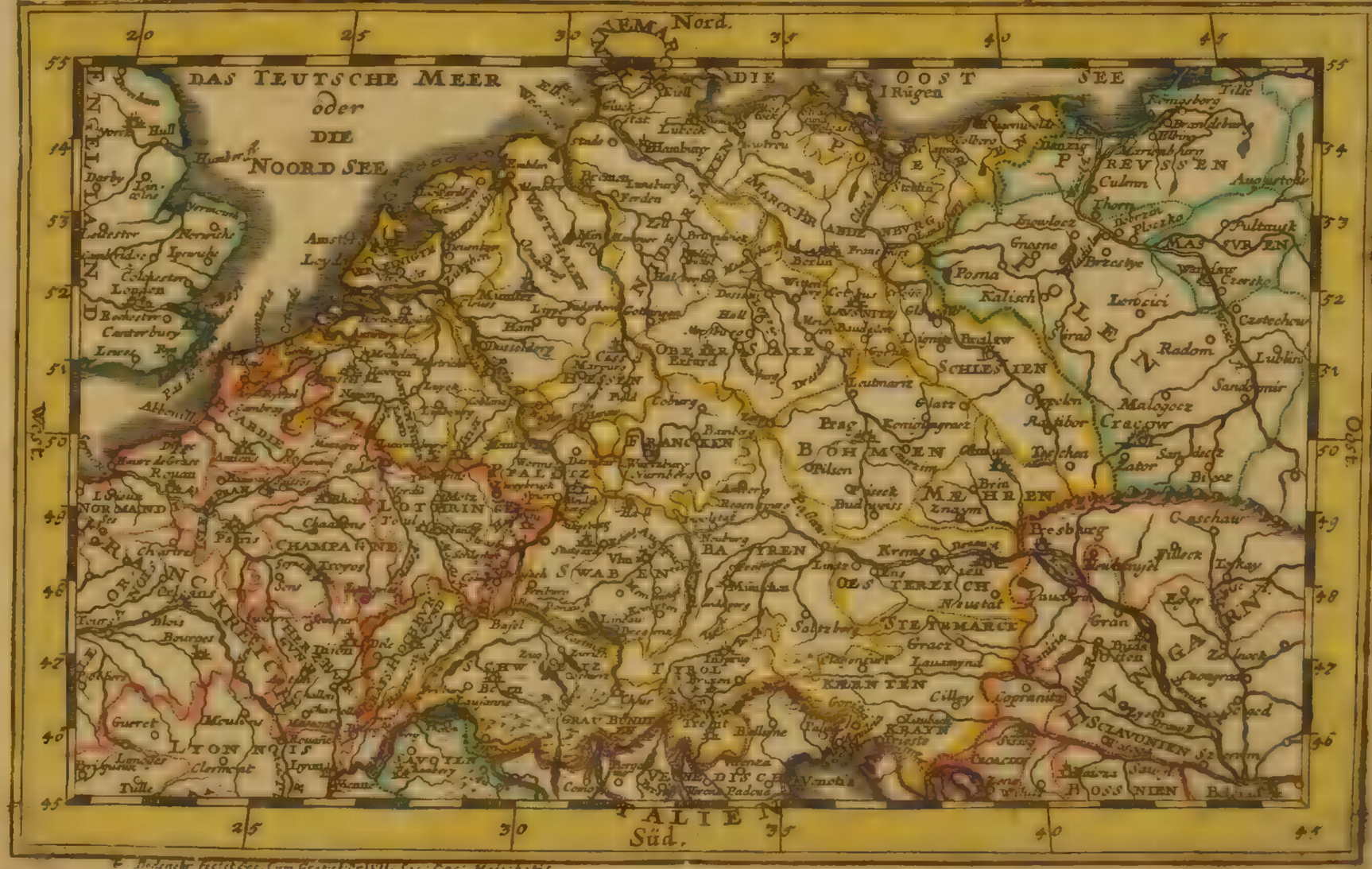



DIE WEST SEE.
auch
DAS TEUTSCHE MEER
von den Hollændern aber
DIE NOORDSEE
geheissen.
DIE OOST SEE
DENEMARK
HOLSTEIN
NIEDERSAXEN
WESTPHALE
BRANDENBURG
POMEREN
BALTISCHE MEER
PREUSSEN
KONIG REICH
POLEN
SLESIEN
MEISSEN
HESSEN
TURINGEN
OBERSAXEN
LAUSNITZ
BOHMEN
MÆREN
FRANCKEN
OBERE PFALTZ
BEYERN
OESTERREICH
STEYERMARCK
HUNGARN
CARNTEN
KRAVN
TYROL
SWABEN
SWEITZ
SAVOYEN
ITALIEN
FRANCKREICH
LOTHRINGEN
UNDERE PFALTZ
RHEINISCHER CREYS
NIDER
KONIGLICH NIEDERLAND
GELLAND
TEUTSCHLAND
für die
Reisende
AUGSPURG
Gabriel Bodenehr.
Fec. et Exc. Cum Gratia
et Privil. Sac. Cæs. Mayest.

Die Fürstliche Graffschafft TYROL mitt Inn und Anliegenden Lændern. &c.
Die Fürstliche Graffschafft TYROL, hælt, nach Herrn Matthiæ Burgklehners zu Thierburg ū. Volandsegg &c. Bericht, in seiner grossen Tyrolischen Carten enthalten, in sich:
142. Herschafften Gerichte ū. Hoffmark.
2. Hohe-Stifft.
17. Stædte.
11. Marckt od Flecken
5. Teutsche Hæusser sæpt der Land Comenterey
48. Cloester.
207. Pfarren.
1230. Kirchen.
355. Schloss ū. Sitz.
894 Dörffer.
15. Wasser flusse.
29. Erbauete ū. bewohnte Thæler.
Ist ein vō Gott ū. der Natur an Korn Wein ū. Öhl etc. auch Bergwercken reichlich gesegnetes Fruchtbahres ū. durch das Hohe Geburg nicht weniger vor allem Feindlichen Einfal wohl verwahrtes und gesichertes Land.
Italianische Meilen
Gemeine Teutsche Meilen
Grosse Französische Meilen oder Stunden Reisens.
Augspurg
Fridberg
Freisingen
München
Salzburg
Kuefstein
Rattenberg
Hall
Inspruck
Under Innthal
Ober Innthal
Brixen
Bormio
Chiaveña
Cleven
Valtellina
Trento
Trent
Bergamo
Verona
Vicenza
Padua
Cismone
Caltrano
Cittadella
Pieve di Cadore
Bellune
Ceneda
Udine
Tolmezo
Gemona
Pontebba
Venetia
Golfo di Venetia
Gabriel Bodenehr fecit et excudit.
Cum Gratia et Privil. Sac. Cæs. Majest.
I INTHALS Nordlich Bestehende in das
1 Undere Oostwerts
2 Obere Westwerts
II ARLERBERGS Westlich in sich fassend
1. Die 5 Herrschafften gegen ū. am Boden See Nordwerts
2 Das Etschland Sudwerts.
III Theil als in die Gegend
III BRENNERS Sudlich
1 Brixen Nordlich
2 Trient Sudlich
Eine genauere Eintheilung kan aus der absonderlichen Divisions Tabell ersehen werden.

INSPRUG mit der Gegend auf 2 Stunden etc.
Eine Stund Reisens
Eine Gemeine Teutsche Meil
Barwendel
Hochlener
Hoch Alben
In der Rist
Tiefengraben
Isar Wasser
Laritsch
Ursprung der Isar
Casten
Lafatsch
Herrschafft Thaur
Frauhut
Zirler Isch
Thaur
Rumthaur
Melans
H Kreitz
HALL im Innthal
Mila
Arzel
Graendem
INSPRUG
Wilta
Kematen
Velenberg
Getzens
Naters
Schlos Ombras
Ampos
Riun
Tulfes
Ombras
Alras
Sufrans
Igels
Patsch
Landt Gericht Sonenberg
Delfs
Wildbad
Im Stubai
Gericht Stubai
S Peter
Im Milbach
Hohenburg
Patsch Kessel
Mutters
Waitburg
Axums
Ob Perfas
Ferklei
Fragenstein
Hottingen
Weyerburg
Lorreto
Kolbenthurn
Im Innthal
Hallthal
Pretterspeg
Scharnitz
Mit Lay Kopf
Saltzberg zu Hall
S Magdalena
Im Stubai
Hoben
A
B
C
D
1
2
3
4
5
6

Eine Stund Reitens

BOTZEN. mit der Gegend auf 2 Stunden.

Eine Gemeine Teutsche Meil

G. Bodenehr Sc et Excudit. Cum Gratia et Privilegio Sac. ... Majest.

G. Bodenehr fecit et Excudit Cum Gratia et Privil: Sac. Caes: Majestatis



TRIENT mit der Gegend auf 2 Stund.
Eine Stund Reisens
Eine Gemeine Teutsche Meil
Laguasta
Teutschmerz
Thurn
Welschmetz
Grimo
Welsch Michel
S. Michael Closter
Lisignago
Villa
Verla
Seguntzan
Schoffprugen
Am Neuer
Nicola
Feuda
Baselica
Vico
S. Mauro
S. Steffano
Terlag
Samvana
Koffol
Lon
Lauedor
Sopramonte
Meian
TRIENT
TRENTO
Varbango
Roccabrunn
Gartzana
Vetzan
Jrtzan
Robare
Luognola
Lerragnan
Madrang
Sers
Falesina
S. Persen
S. Apollinar
Persina
Markt Persen
Rauina Pisanacca
Romagnan
Pao
Ebenstein
Madurell
Costasauma
Lapieue Rocogno
Catarina
Vigol
Vall Sorda
Laguna
Destrutten
S. Nomi
Alden
Stras
Susa
Caldonatsch
Vilgreitt
Cum Gratia et Privilegio Sac. Caes. Majest.



Riedhausen
Rottenbach
Harthausen
Guntzburg
Donaw Fluß
Norffen
Tefingen
Leinen
Burgau
Kontzberg
Burlawingen
Haffenhofen
Haldewang
Neu Munfter
Schoneberg
Beiershoff
Werleschwang
Burckenried
Wolpa
Schloß Horgen
Biffelbach
Landenfperg
Roßhaupten
Glet Aut
Knoringen
Kamlach Fluß
Refingen
Glettweng
M. Zusmarhausen
Schebrunn
Unterwalbach
Fahlriede
Kreit
Heiligberg
Schonenberg
Ettenbauren
M. Ietingen
Eberfthal
Riedt
Freyhalden
Gabelbach
Steinerbach
Linden
Grunbaime
Flenhaufen
Auried
Ettalried
Dunkelfche
Egelhofen
Rieden
Kemlat
Hayflach
Mundel A.
Des andern Landvogts Knechts Bezirk
M. Burtenbach
Munsterhausen
Oberwalbach
Clael Adelftetten
Hirfchlat
M. Neuburg
Ober Bleichen
Unter Bleichen
Bellingen
Waltenweiller
Achhofen
Edelwurft
Rottenweiller
Ebftern
Habelsburg
Rohr
Frifchlinge
Ettenbauren
Leipheim
Buebenheim
Lembach
Klein Ketz
Gras Ketz
Ochfenbrunn
Waldftetten
Hauffen
Steffausried
Hafenried
Anhofen
Riedern
Des Erlenl. Landvogts Bezirk
Nies
Auden Ried
Balbertshofen
Unter Wiesenbach
Ober Wiesenbach
Wattenhausen
Bergen
Biber
Gunz Aus
Kemlach Aus
Mundel A.
Zusm Aus
Walt
Hausen
Klein Hauten
Cl. Wettenhausen
Hutpa
M. Kenhausen
Remshart
Lemen
Depingen
Kleinhaurten
Hausen
Riedern
Anhofen
Steffausried
Hafenried
Auden Ried
Unter Wiesenbach
Ober Wiesenbach
Bergen
Wattenhausen
Balbertshofen
Ober Bleichen
Unter Bleichen
Bellingen
Waltenweiller
Achhofen
Edelwurft
Rottenweiller
Ebftern
Habelsburg
Rohr
Frifchlinge
Ettenbauren
Egelhofen
Rieden
Kemlat
Hayflach
M. Neuburg
Hirfchlat
Clael Adelftetten
Des andern Landvogts Knechts Bezirk
M. Burtenbach
Munsterhausen
Oberwalbach
Riedt
Freyhalden
Gabelbach
Steinerbach
Linden
Grunbaime
Flenhaufen
Auried
Ettalried
Dunkelfche
Eberfthal
M. Ietingen
Unterwalbach
Fahlriede
Kreit
Heiligberg
Schonenberg
Ettenbauren
Schebrunn
Refingen
Glettweng
M. Zusmarhausen
Landenfperg
Roßhaupten
Haldewang
Burlawingen
Haffenhofen
Kontzberg
Knoringen
Burgau
Lemen
Depingen
Lembach
Klein Ketz
Gras Ketz
Ochfenbrunn
Waldftetten
Hauffen
Steffausried
Hafenried
Anhofen
Riedern
Leipheim
Buebenheim
Rottenbach
Harthausen
Guntzburg
Norffen
Tefingen
Remshart
Donaw Fluß
Riedhausen
Neu Munfter
Schoneberg
Beiershoff
Werleschwang
Burckenried
Wolpa
Schloß Horgen
Biffelbach
M. Zusmarhausen
Landenfperg
Roßhaupten
Haldewang
Burlawingen
Haffenhofen
Kontzberg
Knoringen
Burgau
Lemen
Depingen
Lembach
Klein Ketz
Gras Ketz
Ochfenbrunn
Waldftetten
Hauffen
Steffausried
Hafenried
Anhofen
Riedern
Leipheim
Buebenheim
Rottenbach
Harthausen
Guntzburg
Norffen
Tefingen
Remshart
Donaw Fluß
Riedhausen

MÜNCHEN mit der Gegend

Dachau
Moraast
Morast
Schleissheim
Neu Schleisheim
Inhausen
Goperzhofen
Britlspach
Steinkirchen
Ezenhausen
Breitenau
Lauterbach
Einspach
Holtzhausen
Weikerzhofen
Eitzried
Pilsweis
Pärkirchen
Kenatn
Wurmmühl
Rothbach
Fuesberg
Auffkirch
Herrnzell
Lapach
Antzhofen
Steffans berg
Volgading
Rottschwaig
Germanschwang
Maisach
Esting
Nahnhofen
Malching
Buech
Limtach
Emering
Fürstenfeld
Bruck
Eichenried
Wildbald
Gaying
Zell
Biburg
Holtzhausen
Hofiach
Alling
Germannsperg
Lochhausen
Ober Mentzing
Aubing
Pipping
Buechhain
Freihzeim
Nimphenburg
Pating
Hluedenburg
Alach
S Johann
Unter Mentzing
Mosach
Feldmoching
Ob Hochmutting
Unter Hochmutting
Friedmanning
Neu Herberg
S Georg
Milbertshofen
Fraymann
Garching
Unter Föhring
Ober Föhring
Schwabing
Kematen
Briel
Bogenhausen
S Veit
MUNCHEN
Isar
Amper
Glon
Maisach fl
Würm fl
Aich
Ammer fl
Mosach
Schwaigbach

Kunzstein
Adelschlag
Kuefsstein
Meidenhofen
Spindelthal
Rakerzhofen
Eschezell
Lipplzhofen
Wetstetten
Heuberg
Helmansperg
Thelting
Hurthausen
Walkerstein
Schleheistein
Thalheyt
Theussing
Eitesheim
Mecklohe
Malkstall
Oetting
Gnmersheim
Daxberg
V. H.
Daub
Irfeld
Ober Haunstatt
S. Catharinaberg
Menning
Auu
Koschling
Strausshausen
Dembling
Vohburg
Buxisheim
Wolkerzhofen
Hofhof
Augraben
Peiserhof
Unter Haunstatt
INGOLSTATT
Erlach
Möring
Peten hofen
Dinzlau
Muhlhausen
Gerlfing
Feldkirch
Meiling
Genspeng
Auf der Schwaig
Hartacker
Wert
Irfing
Knodorff
Westernhausen
Rokoling
Munchs Munster
Griesheim
Dürnbuecher Waldt
Ilmerdorf
Ilm fl.
Ingolstadt
Donau fl.
Grienau
Weihering
Kotau
Schwaig
Retturn
V. Herrn
Hagau
Unt. Stum
Ob. Stumm
Zuchering
Winden
Liechtenau
Buchel
Ebenhausen
Par
Babehausen
Stockau
Adelzhausen
Wintersöln
Reicherzhofen
Steinkir
Nider Arnbach
Morast
Morast
Menching
Lintach
Ernstgaden
Veilen Vorst
Geissen felde
Winden
S. Hausen
Lintach
Hörlbach
Angelbrechtsmunster
Kolbenhof
Ritters wart
Awelspach

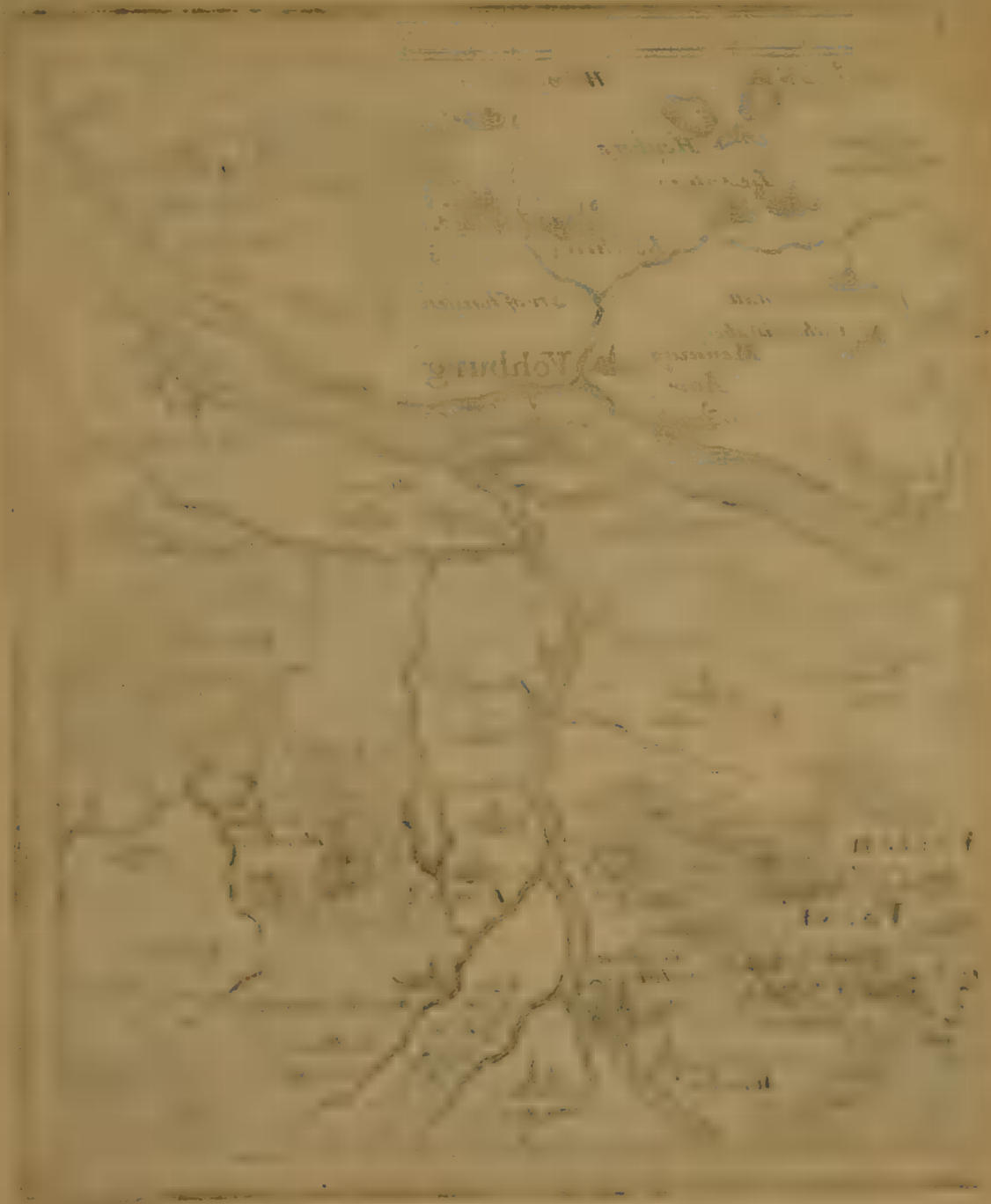

LANDSPERGer Gegend.

Gegend zwischen NEUBURG und Donauwerth.

G. Bodmehr fecit et Excudit

Eine Stund Reissens.
NEUBURG an der Donau,
mit der Gegend auf 2 Stund
Eine Gemeine Teutsche Meil.
Hitzing
Kohlberg
Blossenau
Damersheim
Welchheim
Spindelthal
Buxesheim
Wolkerzhofen
Petnhofen
Aichach Wald
Hueting
Bergen
Mauren
Neuhaus
Ranerzhofen
Riedesheim
Brunn
Pertelzheim
Stebberg
Donau flus
Ettenfeld
Unterstall
Rieden
Berckheim
Irholzheim
Muhlhausen
Hessenhof
Daxberg
CHUR BAI-
RISCH
Dinzlau
Gerlfing
Kaysersburg
Altenburg
NEUBURG
Feldkirch
Unterhausen
Oberhausen
Burckheim
Grienau
Bruck
Zell
Weichering
Hagau
Acha flus
NEUBURGISCH
CHUR BAIRISCH
Sechsant
Sinning
S. Wolffgang
Wagenhofen
Rornfels
Beuren
Holenbach
Karmuhl
Lichtenau
Überacker
Salach
Dilling
Panzoll
Nider Arnbach
CHUR BAIRISCH
Usel fl.
Canesheim
Trugenhofen
Bist. Eichstett
Cum Gratia et Privil. Sac. Cæs. Majestatis

Tattenhauser See
Burghagel
Stauff
Withslingen
Trogenhofen
Berckheim
Steinheim
Hochstett
Eger fl.
Schabringen
Altheim
Unter Medlingen
Buchhagel
Medingen
Dillingen
Haunsheim
Hausen
Brentz
Ober Medlingen
Riedhausen
Lauingen
Eschabrunn
Suntheim
Faimingen
Brentz fl.
Gundelfingen
Brentz
Becking
Ilter Stotzingen
Ober Stotzingen
Asselingen
Donau Fluß
Landtrost
Offingen
Mindel fluß
Gundrichingen
Baumgarten
Wenthausen
Aißlingen
Schloß Glett
Ortfelt
Closter Felden
Egesburg
Riedfelt
Schmuttenbach
Mindelalten
Winterbach
Meinstetten
Waldkirch
Rieth
Kirchsteig
Kirchstall
Schwarzen Grab
Unt. Thirheim
Ob. Thierheim
Pfäffenhofen
Budenhofen
S. Johann Rud
Wertingen
oder Werthen
Bintzwang
Aufkirch
Zusam fl.
Riedfeldt
Rotten
Ebbishausen
Beüren
Zusam Alta
Zonta
Demhart Hausen
Des Dritten Landvogts Knechts Bezirck
Glett fluß
Weysingen
Ellerbach
Holtzen
Fultenbach Kloster
Altenbeüren
Reichberg
Innheyen
Zusam fluß
Zusamzell
Altenmünster Kloster

Bodenehr excit. et Excudit

SCHWABEN
Das Schwæbische Lechfeld
Das Bayerische Lechfeldt
BAYERN
Der LECH-FLUSS von Füessen im Algöw an, Bis zu seinem Auslauff in die Donaw



J. J. Baumgartner del.   Gabriel Bodenehr fecit et Excudit   Cum Gratia et Privilegio Sac. Caes. Majestatis.

KEMPTER Gegend.
Krugszell
Schwartzbach
Wengen
Unter Luibis
Westerrieden
Aytrang
Geisenried
Hottustall
Kimertshofen
Spöck
Lauben
Luibis fl.
Wagfeck
Reinhardsried
Krafftesried
Unt: Tingen
Ober Luibis
Wilpesried
Wolckenberg
Ober Tingen
Urselachs
Makelshofen
Burgstall
Hirsdorf
Laiterberg
Schwailang
Engetried
Lauter Schach
Wickespach
Betzingen
Minderbetzen
Raickes
Neuhaussen
Ihler flus.
Zum Lezten
Berleberg
Schwendi
Rohnried
Schmidt Reutte
Schwabelsberg
Kempter Wald
Rieden
Kirna
Raunenberg
Lempfrid
Aptshaus
Waldt
Herrenberg
KEMPTEN
Eschach
Gerlesried
Bolsterlang
Waltenhofen
Wengen
Steingaden
Durrach
Podelsberg
Schwartzberg
Stadels
Kaltenbrunn
Rechlis
Fischach
Hanenberg
Negelnried
Posthaus
Wihlberg
Rauns
Zum Cone
Holtzen
Hueb
Sultzberg
Zum Haag
Oy
Bachthal
Schmidbach
Eck
Aurach
Mittelberg
Guggenmohs
Helengerst
Nemheltzlis
Zum Ried
Emers
Faistenoy
Unser Frau
Freyberg
Wielands
Stussenhofen
Walters heim
Mosbach
Haslach
Wertach fl.
Nider Sandhofen
Albers
Zum Bühel
Eisenholz
Ettelsberg
Oberdorf
S. Martins Zell
Thal
Gschwend
Nesselwang
Stockars
Zum Leinen
Heyberg
Modacker
Wertach
Weidman

Eine Stund Reisens
ULM mit dero Gegend auf 2 Stund.
Eine Gemeine Teutsche Meil.
Das Ried oder gantze Moos
Langenau
Albeck
Rietmühlen
Ulm
Elchingen
Riethem
Donau
Vahlen
Bihel
Echlinshausen
Glasenhart
Norsingen
Steinheim
Holtzen
Carlshofen
Rumelshofen
Berg
Beuren
Pfaffenhoven
Biberzell
Engelhofen
Ottenhofen
Steten
Wulenstetten
Witzighausen
Holtzschwang
Aussen
Freudenok
Hausen
Wiblingen
Wispen
Weyler
Donaustetten
Erbach
Bach
Tala
Wernau
Einfingen
Eckingen
Pappelauw
Kingingen
Ernstetten
Freye Bürst
Grimelfingen
Ermingen
Harthausen
Machtbron
Gerhausen
Ruck
Blaubeurn
Sonderbuch
Wippingen
Herrlingen
Helenstein
Weidach
Bellingen
Bermeringen
Hauenstein
Dornstatt
Timhausen
Bielenhausen
Bergkiel
Merklingen
Fulden
Berenstatt
Stapelau
Hagen
Moritzen
Kesselbron
Ob Elchingen
Jungingen
Haslach
Tahingen
Stribel
Pfuel
Offenhausen
Burlefingen
Marbach
Routi
Luipe
Roth
Erbeshofen
Hinder Sila
Vert Sila
Fuggerisch
Margrafschaft Burg
Schwaben
Hertzogthum Wurtzenberg
Donau Fluss
Blau
Arnegg
Dietingen
Klingenstein
Lauterach
Ach
Ulm

Bergkiel
Treffenspitch
Bermeringen
Bielenhausen
Lauterstein
Hauenstein
Lauterthal
Limpelhew Alb
Winada
Asch
Gerberg
Sonderbuch
Klingenstein
Wippingen
Blaubeuren
Blau Topf
Rück
Allenthal
Scheklingen
Baining
Arnegk
Harthausen
Ermingen
Dietingen
Freye Burst
Schafelkung
Machtbronn
Grimelfingen
Eckingen
Gleißenburg
Pappelau
Einsingen
Kingingen
Wernau
Bach
Ernstetten
Pfraunstetten
Ober Erbach
Eckingen
Und. Erbach
Ringingen
Heufeld
Donaustetten
Dußlingen
Alten
Opfingen
Ensingen
Bettingen
Dornstatt
Hagen
Wichaw
Albeck
Langenaw
Rietmühle
Schamen
Göttingen
Moritzen
Kesselbron
Und Elchingen
Riedmüllerhof
Haslach
Weisingen
Ob ELCHINGEN
Wolfsberg
Beltingen
Weidach
Herrlingen
Holenstein
Oerenstein
Moringen
Lehr
Lehingen
Tuffingen
Päfingen
Donau fl.
Leipheim
Thiel
Michelberg
ULM
Blau fl.
Szeslingen
Pfuel
Offenhausen
Burlafingen
Nersingen
Leibe
Steinheim
Und Fahlen
Ob Fahlen
Glaserhart
Bühel
Echlishausen
Strass
Holtzen
Landsb. fl.
Finningen
Luipe
Carlshofen
Hirter Silo
Rumelshofen
Reuti
Erbeshofen
Roth
Hauser
Neubronn
Freudeneck
Jedlhausen
Oerlishofen
Holtzschwang
Ov
Hausen
Stetten
Senden
Zell und Glait
Wulenstetten
Witzighausen
Außen
Weyler
Berg
Beuren
Pfaffenhofen
Diepertshofen
Biberzell
Biber
Vispen
Wiblingen
Weyler
Dorgestetten
Steinberg
Und Kirchberg
Weinstetten
Schnürlingen
Dellmansingen
Dorndorff
Ob Kirchberg
Donau fl.
Thiel Thus

Eine Stund Reisens.
Territorium der des H.R.R. Statt MEMMINGEN
samt denen angrantzenden Herrschafften.
Eine Gemeine Teutsche Meil.
OCHSE
Bonlanden
Ober Opffingen
Egelsee
Bercken
Im Rimel
Arlach
Munchroth
Thanheim
Krawinckel
Buxheim
Westerhart
Buxach
Bronnen
Marstetten
Volckershausen
Zum Drechers
Hauberts
Zur Linden
Steinethal
PRÆ ROTH
HAUSEN
WURTZACH
GRAFSCH
Steinheim
Im Aspen
Amadingen
MEMINGEN
Ferthofen
Dikereis
Zum Prinen
RITTER
SCHAFT
Krohnburg
Nider Rieden
Ober Rieden
Freyhart Wald
Gruhnfurt
Holtzguntz
Eisenburg
Wespach
Frikehausen
Lauben
Lorchenberg
PFAL.
Erckheim
Erleberg
Schlegelsberg
Sundheim
Hammerschmidten
Attesried
Ehem
Frechenried
Bezesried
Gutt
Alzried
Repolds
Zadels
Ottenbeurn
Beglis
Attenhausen
In Ellern
REN
Luipolds
Nollen
Pfaders
OTT
EN
HERRSCH.
MINDEL
HEIM

NÖRDLINGEN mit der Gegend.

Ober Riffingen
Flochberg
Dorren
Baldingen
Neher Memmingen
Jäger Buhel
Uzmeming
Brunnmühl
Galgenberg
Ertzing
Dorff Mercking
NORDLINGEN
Hole
Hertveld
Kl Nordling
Thaling
Ederenheim
Ober Raimling
Hertveldhausen
Eschingen
Hürnheim
Umenheim
Schweindorff
Umersheim
Merdingen
In Blossen
Schmeling
Kessingen
Neresheim
Frickingen
Christgard
Kessel Aus
Katzenstein
Aurna
Zoschling
Aurenheim
Hafen
Dunselkingen
Thumlhelkingen
Auffhausen
Wagenhofen
Swenhausen
Duschingen
Demingen
Stetten
Eglingen
Baldmertshofen
Zuschingen
Teiningen
Schrattenhofen
Rudelstetten
Grosselfing
Weinenberg
Osthofen
Herchingen
Bolgel
Enkingen
Aderheim
Goldingen
Möling
Lietzheim
Hofen
Brunnhof
Ihter Raimling
Apeltzhausen
Schregatmühl
Gross Saarheim
Frohnmühl
Haarburg
Balgkheim
Lacking
Klein Saarheim
Ober Mühl
Hochaltheim
Mönchdeckking
Nider Bolstatt
Bollheim
Ober Bolstatt
Narzingen
Schafhausen
Ebermergen
Mauren
Disering
Wernitz/Ber
Encking
Mogenheim
Magerheim
N. Bisingen
Ober Ringingen
Unter Ringingen
Unt: Bisingen
Münster
Dittenstein
Hochburg
Oberklau
Dapfheim
Amertingen
Diemantstein
Gremen
Lutzingen
Prastett
Schweningē
Donau Aus
Hohenstein
Mömelstein
Blindheim
Sonderheim

Augspurg G. Bodenehr fec. et excudit.



SCHILTACH mit dero Gegend auf 2 Stund. etc.

Eine Stund Reitens

Eine Gemeine Teutsche Meil

FURSTEN BERGISCHE

HERRSCHAFT

KINTZIGER

AMTER

SCHILTACH

Schiltacher Vorst

Alberspach

Hausach

Wolfach

Hornberg

Triberg

Schonach

Schonachhof

Reichenbach

Kromb.

Bibel

Bilhar

Sulzbach

Deminom

Dobel

Meistetten

Ausbrand

Brizenweiler

Diarf Waldetten

SUTTZ

Dorf

Flaurn

Weiden

Ausstieg

ROTH. WEI

Obern

Dorf

Hart

Falck

Rumlein

Fleetwangen

Schanz

Ramspach

Rappenthal

Im Langen Erlenbach

Vorgrub

Granenbach

Hof

Hofen

Reichenbach

Eine Stund Reysens.

STUTGART mit dero Gegend auf 2 Stund.

Eine Gemeine Teutsche Meil.

Recens emendavit, auxit atq; divisit R. H. Stuttgardia.



distinxit Tubingae. Bodenehr fecit et excudit Cum Gratia et Privil.

Eine halbe Stund Reisens

NURNBERG mit dero Gegend.

Eine halbe Teutsche Meil

G. Bodmer fecit et Excudit Cum Gratia et Privilegio Sac. Cæs. Majestatis.

Eine Halbe-Stund Reisens.
Die Herrschafft ROTHENBERG unweit Nürnberg gegen der Oberen Pfaltz gelegen.
Eine Halbe Teutsche Meil.
Weissenoh
Aichenmuhl
Weidenmuhl
Erlastrut
Liedling
Gsee
Itlingen
Rigelstein
Hermersdorf
Großenbus
Neunkirchen
Sendelbach
Lindelmuhl
Fronhof
Rechlesmuhl
Steinbach
Wustenmuhl
Brandmuhl
Zum Brand
Burg
Martin
Ekenhaid
Illhofen
Herpersdorf
Bulach
Eichenau
Unt Schelnbach
Ob Schelnbach
Berbach
Kalchreit
Gros Gsheit
Klein Gsheit
Neunhof
Oxenkopf
Kirchenrotebach
Leipersdorf
Schnaittach
ROTHEBERG
Diepeltsdorf
Der Biel
Empersberg
Osternohe
Hedersdorf
Mosbrun
Dietershof
Wallsdorf
Bremestall
Hohestein
Heroltsberg
Simelsberg
Odenberg
Nuschelberg
Gundersbuhl
Kuhhof
Denelberg
Rudolts
Heichling
Rollhofen
Neunkirch
Rabenhof
Sigersdorf
Ob Krumbach
Unt Krumbach
Leuzenberg
Kersbach
Kleeberg
Kuhnhof
Michelsberg
Oberndorff
Alt Sittenbach
Hersbruck
Lauff
Schloss
Hamer
Kotzenhof
Strengeberg
Wald S. Sebaldi
Pegnitz
G. Bodenehr fecit et Excudit. Cum Gratia et Privilegio Sac. Caes. Maiestatis

Eine Stund Reisens.
FRANCKFURT, mit der Gegend auf 2 Stund.
Eine Gemeine Teütsche Meil
Klettenberg
Hedernem
Braunheim
Eschborn
Eschersheim
Ginheim
Bornheimer
Bergwersheim
Vilbell
Breunsheim
Eckenem
Galgen
Bergerwart
Großen Tarfeldt
Klein Tarfeld
Hausen
Muhl
Sultzbach
Im Dieffenweg
Sessenem
Rudtlem
Berg
Kirchberg
Fridbergerwart
Bergen
Enckem
Hochstad
Buschheim
Zigelhut
Bornheim
Rieden
Hollerbron
Fechenem
Hoechst
Nidda
Grisheim
Rebstock
Meyn
Ilus
FRANCKFURT
Galgenwart
Gericht
Ofenbach
Birgel
Rompelheim
Sachsenhausen
Oberadt
Rorbachshof
Fleschenberg
Schwanheimerbruch
Steinkaut
Sachshoff
Sachsenhauserwart
Biber
Oebertshausen
Rindtbruken
Heusenstain
Heinhausen
Newerbron
Ledikaudt
Kalbskopff
Doerhoff
Hirsch Sprung
Dietzenbach
Padershausen
G. Bodenehr fecit et Excudit. Cum Gratia et Privil. Sac: Caes: Majestatis.

+ Stund Reysens.

Stunden iede von 3000. Geometrische Schritt.

ALT= und NEU BREYSACH mitt dero Gegend auff 6. Stunden incr.

1 2 Teutsche Meyl 15. vor einen Grad.

Eine große Teutsche Meyl von 500 Geometrische Schritt.

Cum Gratia et Priv. Sac Cæs Maj.

Augspurg Gabriel Bodenehr fecit et Excudit

Eine Meil von einer Stund.
Die Gegend zwischen LANDAU, SPEYER ū. PHILIPSBURG
Augspurg Gaberel. Bodenehr fecit et excudit.
Cum Grat: et Privil: Sac: Cæs: Maj:
87
UNTERE PFALTZ
BISTHUM SPEIR
SPEIR
Burweiller
Flemlingen
Gleisweiller
Boghingen
Raschbach
Klein Fischlingen
Freimersheim
Fraischbach
Harthausen
Berghausen
Heiligenstein
Walsheim
Kneringen
Hoch Essingen
Nider
Kweiller
Nusdorff
Hoch Hostett
Nider
Weingarten
Schwegenheim
Klein Holland
Godramstein
Damheim
Borheim
Hoch Lanstett
Nider
Weschten
Lingenfelt
LANDAU
Queichem
Artzheim
Zaiskam
Merlum
Wolmesheim
Morentzheim
Offenbach
Queich fl.
Ottersheim
Friedrichsbihl
Germersheim
Reins
PHILIPSBURG
Gnaudenheim
Knittelsheim
Impflingen
Appenhoff
Imsen
Bellem
Sunern
Hercksenweyer
Herdt
Rohrbach
Rultzen
Rhein
Roussen
Billickam
Mulhoven
Wihrbach fl.
Steinweiller
Haina
Dettenheim
Lidelsheim
Graben
Newdorff
Barbeltrot
Archeweyer
Erlenbach
St. Didric
Kuhardt
Pillemerhof
Hatzebihl
Hostett
Hergersweiller
Hunerbach fl.
Dierbach fl.
Winden
Leimersen
Rheinzabern
Linckenheim
Heffen
Minerslacken
Protz
UNTERE PFALTZ
ELSAS

FORTLOVIS mitt der Gegend auff 6 Stunden.

2 Stund Reysens.

Gemeine Teutsche Meilen 15 in einen grad

Eine Grosse Teutsche Meil.

Cum Grat. et Priv. Sac. Caes. Maj.

G. Bodenehr fecit et excudit

Eine Stund Reissens.
TRIER, mit dero Gegend auff 2 Stunden.
Eine Gemeine Teutsche M
27
PROBSTEI
ECHTERNACH
ECHTERNACH
Lauterburg
Stenen
Edigen
Nehel
Lorich
Besselicherhoff
Ardorff
Felle
Rosport
Godendorf
Rolingen
Ausweiller
Dikweiler
HERRS: ROSPORT
Fronburg
Oddfange
Winterdorf
Zivenik
Aldelhoffen
Biver
Pfaltz
Ering
Schweick
Lungen
Steich
Pullich
Lurch
Merich
Kirck
Lunguich
Reol
Wasserau
Galsberg
Nider Wee
Rouver
Ober Wee
Cassel
Closter
S. Maximin
S. Paul
TRIER
Trierweiler
Clause
S. Marx
Manbach
Gewenich
Herberen
Herrs
Melzdorf
Wossenik
Lellich
HERRS: BERBURG
Euren
Grevenick
Stezeven
Mezenig
Kerich
Lanzer
Lurchberg
Mathias
S. Croix
Levy
Beningen
Wastereich
Taumen
Meyen
Wiltz
Mantternach
Wasserbilich
Herrs Igel
Carthaus
Propach
Summerau
Metert
Kereitscheidt
GREVENMACHEREN
Consarbrick
Comend. von S. Georgen
Comel
Kutnick
Holsberg
Ober Macher
Veillen
GERICHT
Fellerich
S. Margaretha
Filtzen
Pelingen
Ober Donevē
Nitel
GREVENMACHEREN
Taverne
Keiñen
Saar fl.
Mosel fl.
Kill fl.

Eine Stund Reisens.
MONTROYAL Sambt der Gegēd auff 2 stund
Eine Gemeine Teutsche Meil.
Heinter mühl
Olckenbach
Niclas Kirch
Neier burg
Burg
Dorff
Berling
Billingen
Winigroht
Platten
Macheren
Sibenborn
Enkert
Maringhoff
Osen
Weg
Von
Lutzer
Trier
Hospital
Conse
Mullein
Werdert
Duzemonde
Filtz
Andell
GRAF SCHAFT VELDENZ
Veldentz
Berncastel
OBER STIFT
Muntzelwel
Lonkheim
Hatzehoff
Kinderbeuren
Bousendorff
Springenspach
Bingel
Alffe
HERRSCHAFFT
CROFFERICH.
Kinheim
Croffe
Peters Kirch
Lesnik
Kindelhausen
Rachti
Zeltingen
Mertenhoff
Wehlen
Crafft
Trarbach
Rispach
MONT
ROYAL
Enkirch
Curvay
Starckenburg
Rheil
Moley
Arras
Alffe
Bulay
Merler
Kemt
Barne
Briedel
Burg
Zelle
Tellig
Hesweiler
Walhausen
Pansweiler
Schuren
Peterswald
Stockhausen
Redelhausen
Pillich
Atleye
Leffetscheit
Belig
Zumhaun
Rebisbeuren
HINTERE GRAFSCHAFT
Luntzenhausen
Sauren
Weg nach Kirberg
Litzenbeuren
Irmenach
Beuren
Freinhoven
Palmert
Nider Clenick
Pichbeyer
Nid. Weiler
Dill
DIE OBERE
Weg nach Kirn
TRIERS NIDER STIFT
SPON
HEIN
ERZBIS
THUMS TRIER
G. Bodenehr fec. et Ex. Cum Gr. et Pr. Sac. Cæs. Maj.



Eine Stund Reisens.

HUY mit der gegend auff 2 Stunden

Eine gemeine Teutsche Meil.

Crecheun
Moxe
Aveñes
Latin
Hosdain
Wolseyges
Aum
Chyle
Ambresmeau
Ambrin
Villers en Hesbain
Valais
Brabant
Fisfontayne
Herlon
Gemep
Flomal
Tourcy
Mesle
Beaille
Marnes
Feumal
Fynges
Engremont
Monsjohu
St Lambert
Asoche
Touche
Floen
Ramay
Neufville
Burdines
Honesche
Seron
Mosey
Vignamont
Aussy
Mermael
Aymoin
Cermont
Frosnol
Machlot
Vaul N Dame
Hannuye
S Estiene
Haus
Neville
Lezart
Maderen
Beyvsort
Hingeon
Wilwaret
Bas
Hansurhaut
Aetz
Malandry
Vauchy
Oisbin
HUY
St Nicolas
Theheigne
Manmur
Perle
Strey
Simine
Flagele Dam
Selle
Laudines
Vamesche
Malroy
Laye
Andevalle
Basson
Basee
Varson
Yerfustresdome
Petit Modef
Rarelo
Gorre
Rapillon
Hauxenay
Chaineu
Auden
Samson Castl
Selin
Gonfelle
Gros
Modef
Luis
Halben
Sorille
Bend
Goez
Hesdut
Maserolle
Perueis
Lampaigne
Gerne
Linchet
Pontuel

Abel Bodenehr fecit et Excudit Cum Gr et Pr Sac Cae Maj.

3 Stunde Reisens

LEIPZIG mitt nahe anliegenden Fürstenthum und Lændern.

3 Gemeine Teutsche Meyle

Eine Stunde Reisens

HAMBURG mit dero Gegend Oostwerts bis Lauenburg Sampt denen in Gemeinschaft LUBECK besitzenden Vier Laendern.

Eine Teutsche Meyle 15 auf einen Grad

Eine Stunde Reisens

HAMBURG *mitt dero* Gegend, Westwerts, *die* Elbe *hinunter zu fahren Bis* GLUCKSTADT

Eine Teutsche Meyle 15 auf einen Grad

G. Bodenehr fec. et excudit Cum Gratia & Pr. Sac. Maj.

Eine Stunde Reisens.

GLUCKSTATT mitt dero Gegend Westwerth und von daar die Elbe vollend hinnab zu fahren bis in die WESTSEE, sampt dem Hamburgischen Ampt RITZBUTTEL.

Eine Teutsche Meyle 15 auf einen Grad.

Geometrischer Schritt oder Italianische Meilen
Polnische Meilen oder eine Stund
Grosse Polnesche oder Gemeine Teutsche Meilen
Geographische Vorstellung derer Königreiche
POLEN und PREUSSEN
mit deren incorporierten Landen
Schwedische Meilen
Moscowische Meilen oder Vorste
Hungarische Meilen
DAS BALTISCHE MEER oder DIE OOSTSEE
SWEDEN
Calmar
Borkolm
I. Gotland
I. Oeland
I. Bornholm
I. Rugen
CHVRLAND
SAMOGITIEN
LIEFLAND
LITHVANIA
PREVSSEN
KONIGR.
MASSVREN
POLESIEN
GROSPOHLEN
KLEINPOHLEN
ROTH
REUSSEN
WOLHYNIEN
UCKRAINE
PODOLIEN
COSACKISCHE ENDER
HUNGAREN
SIEBENBURGEN
BUDZIACKISCHE TARTARN
KLEINE TARTAREY
MOSCOW
RUSLAND
Smolensko
Moscow
Reschow
Mscislaw
Czernihow
Novogrod
Kiow
Lvvc
Lublin
Chelm
Warsaw
Gnesen
Posen
Breslau
Wien
Oesterreich
Dziar
Krimen
Oczakow
Kamieniec
Wilna
Troki
Nowogrodek
Minsk
Polocz
Witepsk
Mohilow
Orsa
Rohaczow
Hamel
Sewierski
Vorotin
Bielsk
Bressiet
Dobrowa
Bilka
Zamorcie
Belcz
Reischlenberg
Sandomirz
Lenczi
Rava
Sitrad
Gracow
Olmütz
Brünn
Mähren
Schlesien
Oppeln
Königsberg
Elbing
Marienburg
Thorn
Plock
Rastenburg
Wolkowiska
Grodno
Bielsk
Dubno
Kiew
Bialacerkiew
Mirgorod
Oczakow
Tultava
Kamieniec
Lampol
Konicepole
Dziar
Krimen
Meer
Gran
Neuhäusel
Presburg
Tyrnau
Wilna
Troki
Ostrow
Opolsko
Chelm
Wilna
Dolce
Kiew
Bialacerkiew
Basilia
Zamorcie
Belcz
Sandomirz
Lublin
Chelm
Warsaw
Czersk
Rava
Lenczi
Sitrad
Gnesen
Posen
Breslau
Wien
Oesterreich
Gran
Neuhäusel
Presburg
Tyrnau
Olmütz
Brünn
Mähren
Schlesien
Oppeln
Königsberg
Elbing
Marienburg
Thorn
Plock
Rastenburg
Wolkowiska
Grodno
Bielsk
Dubno
Kiew
Bialacerkiew
Mirgorod
Oczakow
Tultava
Kamieniec
Lampol
Konicepole
Dziar
Krimen
Meer
Wilna
Troki
Nowogrodek
Minsk
Polocz
Witepsk
Mohilow
Orsa
Rohaczow
Hamel
Sewierski
Vorotin
Bielsk
Bressiet
Dobrowa
Bilka
Zamorcie
Belcz
Reischlenberg
Sandomirz
Lenczi
Rava
Sitrad
Gracow
Olmütz
Brünn
Mähren
Schlesien
Oppeln
Königsberg
Elbing
Marienburg
Thorn
Plock
Rastenburg
Wolkowiska
Grodno
Bielsk
Dubno
Kiew
Bialacerkiew
Mirgorod
Oczakow
Tultava
Kamieniec
Lampol
Konicepole
Dziar
Krimen
Meer
Wilna
Troki
Nowogrodek
Minsk
Polocz
Witepsk
Mohilow
Orsa
Rohaczow
Hamel
Sewierski
Vorotin
Bielsk
Bressiet
Dobrowa
Bilka
Zamorcie
Belcz
Reischlenberg
Sandomirz
Lenczi
Rava
Sitrad
Gracow
Olmütz
Brünn
Mähren
Schlesien
Oppeln
Königsberg
Elbing
Marienburg
Thorn
Plock
Rastenburg
Wolkowiska
Grodno
Bielsk
Dubno
Kiew
Bialacerkiew
Mirgorod
Oczakow
Tultava
Kamieniec
Lampol
Konicepole
Dziar
Krimen
Meer

DER NORDISCHEN KONIGREICHE SUD-WEST THEIL Begreiffende DENNEMARCK und GOTHLAND
DENNEMARCK
Provincien
I. HOLSTEIN
SCHLESWYCK
II. IUDTLAND
SUDER IUDLAND
NORDER IUDLAND
III. DANISCHE darunter die INSULN
FÜNEN
SEELAND
LALAND mit andern Kleinen
HOLSTEIN hat
HOLSTEIN
Rendsburg
WAGERN
Segeberg
Oldesloe
STORMARN
Glückstatt
Itzehole &c
DITMARSCHEN
Lunden
Heyde
SCHLESWYCK hat
FLENSBORG
Flensborg
HADERSLEBEN
Haderslebē
SÜDER IUDLAND
Begr. 2 Gebieth als
RYPEN
Rypen
AARHUSEN
Aarhusen
NORDER IUDLAND
Begr. 2 Gebieth als
AALBORG
Aalborg
WYBORG
Wyborg
FUNEN hat
Assens
Odensee
Fohburg
Nyborg
SEELAND
Helsingwer
Copenhag
Rothschild
Cronenburg
LALAND
Nakow &c
DIE NORD SEE
DIE WEST SEE
DIE OOST SEE oder DAS BALTISCHE MEER
SCHAGER RAACK
GOTHLAND
SMALAND
SUDERMANNIEN
OSTER GOTHLAND
GOTHLAND Insul
OELAND Insul
BLEKINGEN
CARLS CRON
Insul BORNHOLM
Insul RUGEN
DANTZIKER RHEDE
KONIGSBERG
LUBECKER RHEDE
HERZOGTH HOLSTEIN
HERZ MECKLENBURG
HINTER POMEREN
PREUSSEN
TEUTSCHLAND
POLEN
Heyligelandt I
GOTHLAND wird unterschieden in 3 Theile als inn
I. SUD GOTHLAND hat
SCHONEN
HALLAND
BLECKINGEN
II. WESTR GOTHLAND hat
WESTRO GOTHLAND
DALIEN
WERMELAND
III. OSTER GOTHLAND hat
OSTRO GOTHL
SMALAND
OELAND Inf
SCHONEN hat
Lunden
Christianstatt
HALLAND
Hælmstæt
BLECKING
Carls Cron
Carls Haven
WESTRO GOTHLAND hat
Gothenburg
DALIEN
Dalebors
WERMELAND
OSTRO GOTHLAND hat
Linköping
Nordkoping
SMALAND
OELAND
AUGSPURG
Gabriel Bodenehr
Privilegio Sac

DER NORDISCHEN KÖNIGREICHE SÜD-OOST THEIL Begreiffende LIEFLAND INGERMANLAND und FINNLAND zum Theil
LIEFLAND wird getheilet in 2 Theil als
I LETTEN
II ESTEN
LETTEN hat Riga Segewolt Duneburg &c
ESTEN Revel Narva Derpt &c
INGERMANLAND hat Ianowgorod Notteborgh
DIE BOTHNISCHE SEE oder BUSEM
FINNLAND
CARELIEN
KEXHOLM
Ladesko Ozero See Ladoga
NYLAND
UPLAND
WESTERMANNIEN
SÜDERMANNIEN
ALAND I
DIE FINNISCHE SEE oder BUSEM
DIE OOST = SEE oder das BALTISCHE MEER
DAGHO Insel
OESEL Insul
GOTHLAND Insul
OELAND Insul
DIE RIGISCHE SEE oder BUSEM
ESTEN
LIEFLAND
LETTEN
HERTZOGTHUM CURLAND
SAMOGITIEN
POLEN
INGERMANLAND
Peibus oder Peibas See
Derpt
Pleskow
Novogorod Welini
Mittaw
Dunenburg
Braslaw
Midnick
Rossienne
FIÑLAND Bestehet in Unterschiedlichen Provincien als inn
FIÑLAND selbst darinnen Abo Bierneborg Bierno &c
NYLAND alwo Helsingfors Raseborg Borgo
CARELIEN Wyborg
KEXHOLM Kexholm Lexa
SAVOLAX CRIARA TAVASTHUS so
AUGSPURG

Moscowitische Werst oder Meilen
ASSOPH AZOW oder AZAK, mit der KLEINEN TARTAREY dem SCHWARZEN MEER und denen RUSSISCH oder MOSCOWITISCH auch POLNISCHEN Græntzen.
Gemeine Teutsche Meilen
DAS SCHWARZE MEER.
KLEINE TARTAREY
NAHAISKI
LIMEN oder ZABACHISCH MEER
KRIMISCHE TARTAREN
ASSOPH AZOW oder AZAK
CYRCASSISCHE TARTAREY
ASTRACHAN
Astrachan
GEORGIEN
NATOLIEN
KLEIN ASIEN
Trebisunda
Sinopoli
Bursa
MER DE MARMORA
PODOLIEN
VOLHYNIEN
LITTHAUEN
SMOLENSKO
BIELSKI
MOSKAU
REZAN
OKRAINA
BULGAR
Cazan
Samara
Ausflüsse von der Donau
Caucasisch Gebürg
PERSIEN

Die
Gegend
zwischen
PULTAVA und BENDER
Mitt Angrænzenden
POLNISCH, TÜRCKISCH
und TARTARISCHEN
Landschafften.

2 Tage Reisen.

Teutsche Gemeine Meyle oder Stunden Reisens

AUGSPURG
Gabriel Bodenehr fec
et Excudit Cum Gratia
et Privilegio S
Cæs

NIEDER UKRAIN oder COSACKI

VOLYNIEN

Wüeste ungebawte Felder

ELLENDER

Unbewohnte Wüesteney

Dzike Pole

PODOLIEN

Wüeste Felder

MOLDOW

OCZAKOWISCHE TARTARN

DIE KLEINE TARTAREY

DAS SCHWARTZE MEER

Pultawa 1709

Biala Cerkiew

Perwaslaw

Lubnie

Lukomla

Horoszyn

Borumle

Oltawa

Kobilak

Czyrcassy

Czehrin Dabrowa

Smila

Czehryn

Kudack

Bialiki

Romanow

Pawolocz

Antonow

Berrza

Wolodarka

Kozow

Ilhow

Rohomna

Braclaw

Kuna

Klebanie

Timenowka

Alexandrowka

Bohanowka

Konopelo

Kamenetz

Raskow

Tekin

Tizina

Belgder

Oczakow

Dsiar Crimenda

Winaradnak

Kudack

UNGARN
Samt Angräntzenden Ländern
CROATIEN, DALMATIEN, SCLAVONIEN, SIEBENBÜRGEN, MOLDAU, WALLACHEU, BULGARIEN u. ROMANIEN,
bis an das Schwartze Meer und Constantinopel . * *

RUSSLANDS oder MOSKOVIENS NORD-WEST THEIL
Waraus die Angräntzung mit SCHWEDEN und NORWEGEN
Wie auch eines Theils mit POLEN verständlich zuersehen.
Marcowitische Werst oder Meilen
Gemeine Teutsche Meilen
DER GROSSE NORD OCEAN, und DAS EIS MEER.
N. ZEMBLA
DAS MOSCOWISCHE MEER.
Colgoi Ostrof
NORWEGISCHE LAPPEN
NORWEGEN
LAPPLAND
MOSCOVISCHE LAPPEN
SCHWEDISCHE LAPPEN
Die Weisse See
SAMOIEDEN
IUHORSKI
PETZORA
CONDORA
DWINA
KAREAPOL
Kargapol
PERMSKI
USTIUGA
WOLOGDA
Wologda
MOSKOW
NISI NOVOGOROD
FINLAND
Botnische See
Finnische See
STOCKHOLM
DIE OOST SEE
LIEFLAND
Riga
Revel
Narva
Derpt
PLESKOW
Pleskow
NOVOGOROD
Kexholm
Wiborg
Abo
I. Aland
I. Gotland
I. Oeland
CHURLAND
SAMOGITIEN
POLEN
IEROSLAW
ROSTHOU
USDAL
TUER
MOSKOU
WOLODIMER
BIELEIEZORO
RESCHOW
BIELSKI
Ladoga S.
Onega S.
Archangel
Kola

٤٧٠